

**COMISIÓN NACIONAL DE ÁREAS NATURALES PROTEGIDAS**



**DIRECCIÓN DE REPRESENTATIVIDAD Y  
CREACIÓN DE NUEVAS ÁREAS PROTEGIDAS**

**DIRECCIÓN REGIONAL  
PENÍNSULA DE YUCATÁN Y CARIBE  
MEXICANO**

**EXPEDIENTE DE CONSULTA  
RB CARIBE MEXICANO**

**OBSERVACIONES ATENDIDAS DE OPINIONES  
AL EPJ (SOLICITADAS)  
(COPIA)**

**COTEJADO**

000001

SINTEXTC

SEMARNAT

SECRETARÍA DE  
MEDIO AMBIENTE  
Y ENERGÍA



CONANP  
COMISIÓN NACIONAL  
DE ÁREAS NATURALES  
PROTEGIDAS  
Calle de la Independencia 100, 1.º piso  
06060 México, D.F.

DIRECCIÓN REGIONAL PENÍNSULA DE YUCATÁN Y CARIBE MEXICANO  
Quintana Roo, Yucatán y Campeche

SUBDIRECCIÓN DE LA UNIDAD TÉCNICA DE CONSERVACIÓN Y MANEJO REGIONAL

OFICIO No. F00.9.DRPYyCMJTCMR-800/2016

Cancún, Benito Juárez, Quintana Roo, a 29 de Septiembre de 2016

ACUSE

BIOL. ALFREDO ARELLANO GUILLERMO  
SECRETARIO DE ECOLOGÍA Y MEDIO AMBIENTE DEL ESTADO DE QUINTANA ROO  
P R E S E N T E

Como es de su conocimiento, el pasado 22 de Abril del presente se publicó en el Diario Oficial de la Federación el AVISO por el que se informa al público en general que está a su disposición el estudio realizado para justificar la expedición del Decreto por el que se pretende declarar como área natural protegida con el carácter de Reserva de la Biosfera a la región conocida como Caribe Mexicano. La CONANP en cumplimiento al artículo 47 de la LEGEPA y su Reglamento, llevó a cabo un proceso de consulta opinión que consistió en la solicitud de opinión por escrito y reuniones con los diferentes sectores involucrados.

Cabe mencionar que la Secretaría a su digno cargo participó en diferentes mesas de trabajo y emitió su opinión por escrito mediante los oficios SEMA/DS/0838/2016 y SEMA/DS/1488/2016. Derivado del cambio de Administración Estatal y con el fin de contar con la ratificación de la opinión antes mencionada o bien la emisión de una nueva, pongo a su disposición el Estudio Previo Justificativo, el Anteproyecto de Decreto, el shape del polígono y las opiniones emitidas por la Administración anterior, para su conocimiento y análisis.

Asimismo le cometo que esta Dirección Regional se pone a su disposición para llevar a cabo una reunión, en la fecha que Usted considere pertinente, a fin de presentarle la propuesta y atender diversos puntos de interés.

Finalmente, la CONANP espera contar con su participación durante ésta y las siguientes fases que acompañan el establecimiento y manejo de las áreas naturales protegidas, lo cual permitirá fortalecer la conservación y el desarrollo sustentable del Caribe Mexicano.

ATENTAMENTE  
EL DIRECTOR REGIONAL.

BIOL. FRANCISCO RICARDO GÓMEZ LOZANO



GOBIERNO DEL ESTADO DE QUINTANA ROO  
Secretaría de Ecología y Medio Ambiente

RECIBIDO  
30 SEP 2016  
Anexo C.D.  
Cancún, Quintana Roo

"Por una cultura ecológica y el uso eficiente de papel, las copias de conocimiento de este oficio, se remiten por vía electrónica"

C.c.e.p. Lic. Alejandro Del Mazo Maza.- Comisionado Nacional de Áreas Naturales Protegidas.- Para su superior conocimiento [correspondencia.comi@conanp.gob.mx](mailto:correspondencia.comi@conanp.gob.mx)  
Biol. David Gutiérrez Carbonell.- Encargado del Despacho de la Dirección General de Conservación para el Desarrollo de la CONANP.- Para su conocimiento [dguti@conanp.gob.mx](mailto:dguti@conanp.gob.mx)  
Dr. Luis Eduardo Gómez García.- Director General de Operación Regional de la CONANP.- Mismo fin [legomez@conanp.gob.mx](mailto:legomez@conanp.gob.mx)

**SIN TEXTO**



Secretaría de Mer-  
cados y Recursos  
Comision



SEMARNAT

SECRETARÍA DE  
MEDIO AMBIENTE  
Y RECURSOS NATURALES



CONANP  
COMISIÓN NACIONAL  
DE ÁREAS NATURALES  
PROTEGIDAS  
Dirección Regional Península  
de Yucatán y Caribe Mexicano

DIRECCIÓN REGIONAL PENÍNSULA DE YUCATÁN Y CARIBE  
MEXICANO

Quintana Roo, Yucatán y Campeche

UNIDAD TÉCNICA DE CONSERVACIÓN Y MANEJO REGIONAL  
OFICIO CIRCULAR No. F00.9.DRPYyCM.UTCMR.-771/2016

Cancún, Benito Juárez, Quintana Roo, a 23 septiembre de 2016

LCDO. ROOSEVELT ERCÉ BARRÓN BARRERA  
DIRECTOR GENERAL DE ADMINISTRACIÓN PORTUARIA  
INTEGRAL DE QUINTANA ROO, S.A. DE C.V.  
P R E S E N T E :

ASUNTO: Respuesta a la opinión recibida  
respecto al Aviso de Decreto de la Reserva de la  
Biosfera Caribe Mexicano.

Hago referencia a su oficio con número API.DG.GI.285.16 de fecha 16 de mayo de 2016 y al API.DG.GI.369.16 de fecha 13 de Julio del presente año, por medio de los cuales envía observaciones a esta Dirección Regional en relación con el Aviso publicado en el Diario Oficial de la Federación el 22 de abril de 2016, para el establecimiento del área natural protegida denominada "Reserva de la Biosfera Caribe Mexicano" (RBCM).

Sobre este asunto, y en atención al artículo 47 del Reglamento de la Ley General del Equilibrio Ecológico y la Protección al Ambiente en Materia de Áreas Naturales Protegidas, me permito emitir los siguientes comentarios.

"La CONANP reconoce la importancia de la actividad portuaria para el desarrollo y la economía del Estado por lo que, como parte del proceso de Consulta de opinión, esta Comisión llevó a cabo diversas reuniones de trabajo con los diferentes actores portuarios involucrados en el proyecto de Reserva de la Biosfera Caribe Mexicano, tal es el caso de las reuniones sostenidas con la Secretaría de Comunicaciones y Transportes, la Administración Portuaria que Usted dirige (APIQROO), la Asociación de Terminales y Operadores Portuarios (ATOP), entre otros.

Derivado de dichas reuniones y tomando en cuenta la información proporcionada por los distintos actores y dependencias, se está considerando la exclusión de la porción marina inmediata al continente en algunos sitios con alta densidad turística y sin objetos de conservación importantes. De igual forma se propone excluir los polígonos de concesiones e infraestructura portuaria, a fin de disminuir los conflictos con la actividad náutica y turística que se desarrolla en esas áreas tal como se puede observar en la siguiente imagen:

Recibido oficio y  
anexo  
23-09-16  
*[Firma]*

Página 1 de 3



000003

SEMARNAT

SECRETARÍA DE  
MEDIO AMBIENTE  
Y RECURSOS NATURALES



CONANP  
COMISIÓN NACIONAL  
DE ÁREAS NATURALES  
PROTEGIDAS  
Dirección Regional Península de Yucatán y Caribe

DIRECCIÓN REGIONAL PENÍNSULA DE YUCATÁN Y CARIBE  
MEXICANO

Quintana Roo, Yucatán y Campeche

UNIDAD TÉCNICA DE CONSERVACIÓN Y MANEJO REGIONAL

OFICIO CIRCULAR No. F00.9.DRPYyCM.UTCMR.-771/2016



Adicionalmente le comento que en las áreas naturales protegidas, y particularmente en las Reservas de la Biosfera se permite el aprovechamiento extractivo y no extractivo de los recursos naturales, entre los cuales se consideran las actividades relacionadas con la navegación, la pesca, el turismo, entre otras compatibles con la conservación del área. Por su parte, la propuesta de Reserva de la Biosfera Caribe Mexicano permite la instrumentación de diferentes zonas y subzonas de uso para los cuales se reconocen los usos actuales y potenciales de cada sitio, dando posibilidad además al desarrollo de infraestructura turística y portuaria, atendiendo también a los ordenamientos existentes y logrando la integración de diferentes políticas.





DIRECCIÓN REGIONAL PENÍNSULA DE YUCATÁN Y CARIBE  
MEXICANO

Quintana Roo, Yucatán y Campeche

UNIDAD TÉCNICA DE CONSERVACIÓN Y MANEJO REGIONAL  
OFICIO CIRCULAR No. F00.9.DRPYyCM.UTCMR.-771/2016


De igual forma, no omito reiterarle que el Decreto Presidencial respeta los derechos adquiridos anteriores a la Declaratoria, de todas aquellas personas, empresas, cooperativas o negocios que realizan actividades, en apego a la normatividad vigente. A este respecto, le comento que existe el compromiso absoluto para ir construyendo de forma conjunta tanto el Decreto como los lineamientos que regirán en el Programa de Manejo. Por lo anterior y en atención a su solicitud, adjuntamos al presente el Anteproyecto de Decreto y el shape del polígono para su conocimiento.

Finalmente, la CONANP agradece su opinión y comentarios, en espera de seguir contando con su participación durante ésta y las siguientes fases que acompañan el establecimiento y manejo de las áreas naturales protegidas, lo cual permitirá fortalecer la conservación y el desarrollo sustentable del Caribe Mexicano.

Sin más por el momento otro particular le envío saludos cordiales.

ATENTAMENTE,  
EL DIRECTOR REGIONAL.

BIOL. FRANCISCO RICARDO GÓMEZ LOZANO



"Por una cultura ecológica y el uso eficiente de papel, las copias de conocimiento de este oficio, se remiten por vía electrónica"

SECRETARÍA DE MEDIO  
AMBIENTE Y RECURSOS

C.c.p.

- Ing. Rafael Pacchiano Alamán.- Secretario de Medio Ambiente y Recursos Naturales.- Para su conocimiento.  
Lic. Alejandro del Mazo Maza.- Comisionado Nacional de Áreas Naturales Protegidas.- Para su superior conocimiento.  
Biol. David Gutiérrez Carbonell.- Encargado de la Dirección General de Conservación para el Desarrollo de la CONANP.- Para su conocimiento.  
Ing. Alejandro Rafael Nyssen Ocaranza.- Director General de Operación Regional de la CONANP.- Mismo fin.  
Biol. Nallely Hernández Palacios.- Subdirectora de la Unidad Técnica de Conservación y Manejo Regional.- Mismo fin.  
Expediente.  
Archivo

FRGL/NHP/TGZ

COTEEADO

SINTEXTO



SEMARNAT

SECRETARÍA DE  
MEDIO AMBIENTE  
Y RECURSOS NATURALES



CONANP  
COMISIÓN NACIONAL  
DE ÁREAS NATURALES  
PROTEGIDAS  
Dirección Regional Península  
de Yucatán y Caribe Mexicano

DIRECCIÓN REGIONAL PENÍNSULA DE YUCATÁN Y CARIBE  
MEXICANO

Quintana Roo, Yucatán y Campeche

UNIDAD TÉCNICA DE CONSERVACIÓN Y MANEJO REGIONAL

OFICIO No. F00.9.DRPYyCM.UTCMR.-831/2016

Cancún, Benito Juárez, Quintana Roo, a 10 de Octubre de 2016

ACUSE

BIOL. GUY ADRIÁN PIÑA HERRERA

PROCURADOR

PROCURADURÍA DE PROTECCIÓN AL AMBIENTE DEL ESTADO DE QUINTANA ROO

PRESENTE

ASUNTO: Respuesta a la opinión recibida  
respecto al Aviso de Decreto de la Reserva de la  
Biosfera Caribe Mexicano.

Hago referencia al Oficio PPA/DP/203/2016, de fecha 29 de junio de 2016, firmado por la entonces Encargada de la Procuraduría la Lic. Nadia Gisela Celallos Hernández, dirigido a esta Dirección Regional Península de Yucatán y Caribe Mexicano, y mediante el cual envía su opinión en relación al Aviso publicado en el DOF el 22 de abril de 2016, para el establecimiento del área natural protegida Reserva de la Biosfera Caribe Mexicano (RBCM).

Sobre el particular, esta Comisión Nacional agradece su participación y observaciones enviadas, las cuales se suman al proceso de consulta de opinión llevado a cabo por la CONANP en concordancia con el artículo 47 la LGEEPA. En este sentido y como parte del proceso de consulta, esta Comisión ha llevado a cabo una serie de reuniones de trabajo tanto a nivel central, regional y local contando con la participación de diferentes sectores, entre los que se encuentran el pesquero, turístico, académico, social, ejidal y gubernamental, logrando una amplia retribución de información, misma que incluye aspectos técnico-científicos, sociales y económicos, que integrada con las opiniones recibidas por escrito de los diferentes actores así como con la información con la que cuenta esta Comisión Nacional, deriva en propuestas de adecuación al polígono de la RBCM, las cuales se pueden observar en el Anteproyecto de Decreto que se adjunta a la presente y en la siguiente imagen:

COTEJADO



000005

SEMARNAT

SECRETARÍA DE  
MEDIO AMBIENTE  
Y RECURSOS NATURALES



CONANP

COMISIÓN NACIONAL  
DE ÁREAS NATURALES  
PROTEGIDAS  
Oficina Regional Península  
de Yucatán y Caribe Mexicano

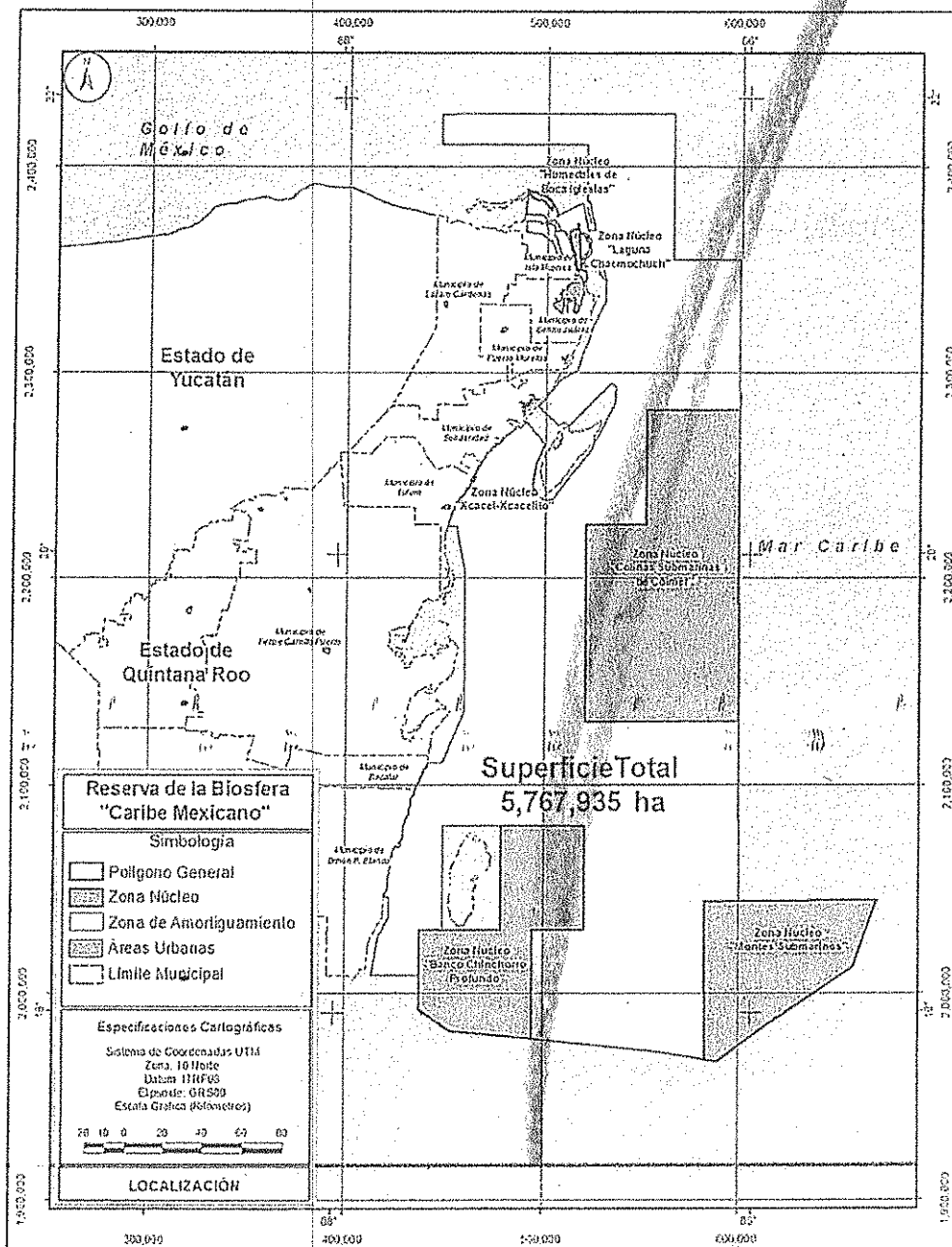
DIRECCIÓN REGIONAL PENÍNSULA DE YUCATÁN / CARIBE  
MEXICANO

Quintana Roo, Yucatán y Campeche

UNIDAD TÉCNICA DE CONSERVACIÓN Y MANEJO REGIONAL

OFICIO No. F00.9.DRPYyCM.UTCMR.-831/2016

COTEJADO



DIRECCIÓN REGIONAL PENÍNSULA DE YUCATÁN Y CARIBE  
MEXICANO

Quintana Roo, Yucatán y Campeche

## UNIDAD TÉCNICA DE CONSERVACIÓN Y MANEJO REGIONAL

OFICIO No. F00.9.DRPYyCM.UTCMR-831/2016

De forma específica, y en relación a sus comentarios, se enlistan algunas de las adecuaciones resultantes más representativas:

- a) El APFF Yum Balam y la RB Tiburón Ballena, contempladas inicialmente dentro del polígono de la RBCM, permanecerán con su decreto de establecimiento y superficie vigente; no formarán parte de la Reserva de la Biosfera Caribe Mexicano.
- b) Los humedales que estarían siendo protegidos por la Reserva de la Biosfera Caribe Mexicano serían los ubicados en Boca Iglesias y al oeste de la Laguna Chachmochuch.
- c) Exclusión de la porción marina inmediata al continente, en algunos sitios con ausencia de objetos de conservación relevantes y con intensa actividad turística, con el fin de disminuir los conflictos con la actividad náutica y turística.
- d) De manera general la propuesta no incluye Zona Federal Marítimo Terrestre, sino solamente en las superficies que corresponden a los Acuerdos de destino al servicio de la CONANP, ubicados i) en la Playa Tortuguera Xcacel, y ii) en las playas adyacentes al Parque Nacional Tulum, ambos correspondientes al municipio de Tulum, Estado de Quintana Roo, así como las zonas federales de los bordes de las lagunas Boca Iglesias y Chachmochuch.
- e) Establecimiento de las siguientes zonas:
  - Zonas núcleo
    - Humedales de Boca Iglesias
    - Laguna de Chachmochuch
    - Xcacel-Xcacelito
  - Zonas Núcleo profundas
    - Colinas Submarinas
    - Banco Chinchorro Profundo
    - Montes Submarinos
- f) Se realizó una ampliación en el polígono hasta coincidir con el límite de la Zona Económica Exclusiva, en su porción sur.

Adicionalmente y de forma particular, me permito hacer los siguientes comentarios respecto a sus observaciones:

- Respecto a sus observaciones sobre inconsistencias en la información contenida en el Estudio Previo Justificativo relativas a: colindancias con las áreas naturales protegidas de carácter federal ya establecidas, superficies en hectáreas correspondientes a los municipios, delimitación de la ZOFEMAT, información sobre los sitios prioritarios y centros de población ubicados dentro de la propuesta de Área Natural Protegida, entre otros.

COTEJADO



000006

SEMARNAT

SECRETARÍA DE  
MEDIO AMBIENTE  
Y RECURSOS NATURALES



CONANP  
COMISIÓN NACIONAL  
DE ÁREAS NATURALES  
PROTEGIDAS  
Dirección Regional Península  
de Yucatán y Caribe Mexicano

DIRECCIÓN REGIONAL PENÍNSULA DE YUCATÁN Y CARIBE  
MEXICANO

Quintana Roo, Yucatán y Campeche

UNIDAD TÉCNICA DE CONSERVACIÓN Y MANEJO REGIONAL

OFICIO No. F00.9.DRPYyCM.UTCMR.-831/2016

Le comento que dicha información será plasmada en el Anteproyecto de Decreto y en el Programa de Manejo respectivo. Específicamente lo que respecta a las superficies, colindancias y atribuciones, lo podrá ver reflejado en el Anteproyecto de Decreto anexo al presente, el cual contiene en su Artículo primero el mapa de ubicación del área natural protegida, la descripción del polígono que la conforma, mismos que se encuentran definidos en el sistema de coordenadas proyectadas en UTM y las colindancias con los Municipios y el resto de Áreas Naturales Protegidas federales.

Por otro lado durante la integración del Programa de Manejo se tomará en cuenta el grado de conservación y representatividad de los ecosistemas, así como los usos actuales y potenciales de cada sitio, y de acuerdo a las necesidades de protección, manejo, restauración y gestión identificadas, y a través de un proceso participativo, incluyendo a los sectores involucrados en la conservación y uso del ANP.

- Respecto a su comentario acerca de la participación de los diferentes actores en las distintas etapas del proceso, incluyendo la elaboración del EPJ.

Le comento que el establecimiento de las áreas protegidas involucra diversas fases para llegar a la publicación del Decreto respectivo. En la primera fase la Secretaría de Medio Ambiente y Recursos Naturales es la encargada de elaborar los estudios que justifiquen su expedición, en este caso el Estudio Previo Justificativo (EPJ) para el establecimiento del Área Natural Protegida "Reserva de la Biosfera Caribe Mexicano", de acuerdo con lo señalado en el Artículo 45 del Reglamento de la LGEEPA, el cual menciona:

REGLAMENTO DE LA LEY GENERAL DEL EQUILIBRIO ECOLÓGICO Y LA PROTECCIÓN AL  
AMBIENTE EN MATERIA DE ÁREAS NATURALES PROTEGIDAS

Artículo 45.- Los estudios que justifiquen la expedición de las declaratorias para el establecimiento de las áreas naturales protegidas, serán elaborados por la Secretaría, y en su caso, ésta podrá solicitar la colaboración de otras dependencias del Ejecutivo Federal, así como de organizaciones públicas o privadas, universidades, instituciones de investigación o cualquier persona física o moral con experiencia y capacidad técnica en la materia.

*El tipo de área natural protegida que se pretenda declarar, deberá estar fundamentada en las características biológicas y la vocación de uso de suelo, tomando en consideración los aspectos sociales de las poblaciones locales, así como los aprovechamientos que en ella se realicen.*

Así mismo el EPJ es elaborado de conformidad con las disposiciones establecidas en el Artículo 46 del Reglamento de la LGEEPA en Materia de Áreas Naturales Protegidas y es el instrumento que establece las condiciones y características ambientales, sociales y económicas que le dan sustento, por lo que es utilizado como base para iniciar el proceso de consulta de opinión.

En dicho proceso de consulta esta Comisión recaba la información y comentarios de los actores involucrados, mediante reuniones sectoriales y a través de solicitudes de opinión a los gobiernos locales, dependencias de la Administración Pública Federal, organizaciones sociales públicas y privadas,





SEMARNAT

SECRETARÍA DE  
MEDIO AMBIENTE  
Y RECURSOS NATURALES



CONANP  
COMISIÓN NACIONAL  
DE ÁREAS NATURALES  
PROTEGIDAS  
Dirección Regional Península  
de Yucatán y Caribe, México

DIRECCIÓN REGIONAL PENÍNSULA DE YUCATÁN Y CARIBE  
MEXICANO

Quintana Roo, Yucatán y Campeche

UNIDAD TÉCNICA DE CONSERVACIÓN Y MANEJO REGIONAL

OFICIO No. F00.9.DRPYyCM.UTCMR.-831/2016

universidades, centros de investigación y demás personas físicas o morales interesadas, de conformidad con el artículo 58 de la LGEEPA.

- En relación a su observación sobre "tomar en consideración los ecosistemas que corren paralelos a la fractura de Holbox-Sian Ka'an identificados en los estudios realizados del corredor denominado hidroforestal ..."

Le comento que esta Comisión Nacional concuerda en la relevancia de contar con los esquemas necesarios para su protección, mismos que están siendo considerados en la propuesta de Reserva Geohidrológica impulsada por el Gobierno del Estado de Quintana Roo, hecho que lograría una conectividad directa con los ecosistemas presentes en ambas superficies, por lo que será retomado dicho tema durante sus fases respectivas para su establecimiento.

Respecto a sus comentarios sobre la Laguna Chacmochuc y Xcacel-Xcacelito contempladas en la propuesta, le comento que a través de la RBCM, se implementarán acciones de coordinación y colaboración con el Gobierno del Estado para asegurar la conservación y uso sustentable de estos sitios.

Finalmente, esta Comisión Nacional agradece su interés y aportaciones en el proceso, en espera de seguir contando con su participación durante ésta y las siguientes fases que acompañan el establecimiento y manejo de las áreas naturales protegidas, lo cual permitirá fortalecer la conservación y el desarrollo sustentable del Caribe Mexicano.

Sin más por el momento, le envío saludos cordiales.

ATENTAMENTE  
EL DIRECTOR REGIONAL

FRANCISCO RICARDO GÓMEZ LOZANO

SECRETARÍA DE MEDIO  
AMBIENTE Y RECURSOS  
NATURALES COMISIÓN  
NACIONAL

"Por una cultura ecológica y el uso eficiente de papel, las siguientes copias de conocimiento de este oficio, se remiten por vía electrónica"

C.c.p.- Ing. Rafael Pachiano Alamán.- Secretario de Medio Ambiente y recursos Naturales.  
Lic. Alejandro del Mazo Mazu.- Comisionado Nacional de Áreas Naturales Protegidas.  
Biol. David Gutiérrez Carbonell.- Encargado de la Dirección General de Conservación para el Desarrollo de la CONANP.  
Ing. Alejandro Rafael Nyssen Ocaranza.- Director General de Operación Regional de la CONANP.  
Expediente.

NHP/FGZ

000007

SINTEXTO



Secretaría  
y

SEMARNAT

SECRETARÍA DE  
MEDIO AMBIENTE  
Y RECURSOS NATURALES



CONANP  
COMISIÓN NACIONAL  
DE ÁREAS NATURALES  
PROTEGIDAS  
Dirección Regional Península  
de Yucatán y Caribe Mexicano

DIRECCIÓN REGIONAL PENÍNSULA DE YUCATÁN Y CARIBE  
MEXICANO

Quintana Roo, Yucatán y Campeche

UNIDAD TÉCNICA DE CONSERVACIÓN Y MANEJO REGIONAL  
OFICIO No. F00.9.DRPY/CM.UTCMR.-834/2016

Cancún, Benito Juárez, Quintana Roo, a 12 de Octubre de 2016

BIOL. ELVIRA CARVAJAL HINOJOSA  
DIRECTORA GENERAL

INSTITUTO DE IMPACTO Y RIESGO AMBIENTAL DE QUINTANA ROO SEMA-INIRA

Calle Tabí no. 116 entre Av. Javier Rojo Gómez y calle Faisán Fraccionamiento Javier Rojo Gómez II,  
C.P. 77083. Chetumal, Quintana Roo.

P R E S E N T E

ASUNTO: Respuesta a la opinión recibida  
respecto al Aviso de Decreto de la Reserva de la  
Biosfera Caribe Mexicano.

Hago referencia al Oficio INIRAQROO/DG/DR/043/2016, de fecha 20 de mayo de 2016, firmado por el Ing. Juan Pablo Ortega Ceballos, Director General del INIRA en esa fecha, mediante el cual envía su opinión a esta Dirección Regional Península de Yucatán y Caribe Mexicano en relación al Aviso publicado en el DOF el 22 de abril de 2016, para el establecimiento del área natural protegida Reserva de la Biosfera Caribe Mexicano (RBCM).

Sobre el particular, esta Comisión Nacional agradece su participación y observaciones enviadas, las cuales se suman al proceso de consulta de opinión llevado a cabo por la CONANP en concordancia con el artículo 47 la LGEEPA.

Así mismo le comento que como parte del proceso de consulta, esta Comisión ha llevado a cabo una serie de reuniones de trabajo tanto a nivel central, regional y local contando con la participación de diferentes sectores, entre los que se encuentran el pesquero, turístico, académico, social, ejidal y gubernamental, logrando una amplia retribución de información, misma que incluye aspectos técnico-científicos, sociales y económicos, que integrada con las opiniones recibidas por escrito de los diferentes actores así como con la información con la que cuenta esta Comisión Nacional, deriva en propuestas de adecuación al polígono de la RBCM, las cuales se pueden observar en el Anteproyecto de Decreto que se adjunta a la presente y en la siguiente imagen:



QUINTANA ROO  
GOBIERNO DEL ESTADO  
2016-2022



QUINTANA ROO  
GOBIERNO DEL ESTADO  
2016-2022

INSTITUTO DE IMPACTO Y RIESGO AMBIENTAL  
DEL ESTADO DE QUINTANA ROO

RECIBIDO

INSTITUTO DE IMPACTO  
DEL ESTADO

RF

Página 1 de 3

Calle Venado No. 71, Retorno 8, Supermanzana 20, Manzana 13, Código Postal 77500, Cancún, Municipio de Benito Juárez, Quintana Roo

Tels: (998) 8 87 19 97 y 8 92 14 13 [www.conanp.gob.mx](http://www.conanp.gob.mx) [regionpenyuc@conanp.gob.mx](mailto:regionpenyuc@conanp.gob.mx)



000008

SEMARNAT

SECRETARÍA DE  
MEDIO AMBIENTE  
Y RECURSOS NATURALES



CONANP  
COMISIÓN NACIONAL  
DE ÁREAS NATURALES  
PROTEGIDAS  
Dirección General de Protección  
de Recursos Naturales

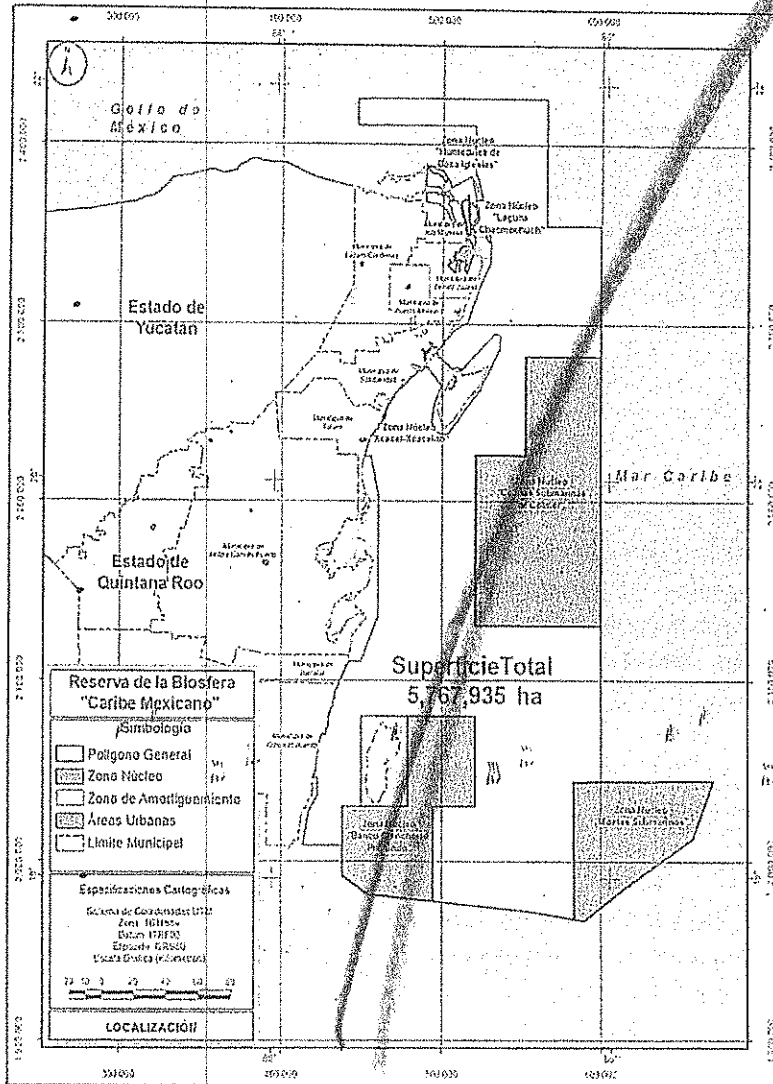
DIRECCIÓN REGIONAL PENÍNSULA DE YUCATÁN Y CARIBE  
MEXICANO

Quintana Roo, Yucatán y Campeche

UNIDAD TÉCNICA DE CONSERVACIÓN Y MANEJO REGIONAL

OFICIO No. F00.9.DRPYyCM.UTCMR.-834/2016

COTEJADO



De forma específica, se enlistan algunas de las adecuaciones resultantes más representativas:

- El APFF Yum Balam y la RB Tiburón Ballena, contempladas inicialmente dentro del polígono de la RBCM, permanecerán con su decreto de establecimiento y superficie vigente; no formarán parte de la Reserva de la Biosfera Caribe Mexicano.
- Los humedales que estarían siendo protegidos por la Reserva de la Biosfera Caribe Mexicano serían los ubicados en Boca Iglesias y al oeste de la Laguna Chacmochuch.





DIRECCIÓN REGIONAL PENÍNSULA DE YUCATÁN Y CARIBE  
MEXICANO

Quintana Roo, Yucatán y Campeche

UNIDAD TÉCNICA DE CONSERVACIÓN Y MANEJO REGIONAL

OFICIO No. F00.9.DRPYCM.UTCMR.-834/2016

- c) Exclusión de la porción marina inmediata al continente, en algunos sitios con ausencia de objetos de conservación relevantes y con intensa actividad turística, con el fin de disminuir los conflictos con la actividad náutica y turística.
- d) De manera general la propuesta no incluye Zona Federal Marítimo Terrestre, sino solamente en las superficies que corresponden a los Acuerdos de destino al servicio de la CONANP, ubicados i) en la Playa Tortuguera Xcacel, y ii) en las playas adyacentes al Parque Nacional Tulum, ambos correspondientes al municipio de Tulum, Estado de Quintana Roo, así como las zonas federales de los bordes de las lagunas Boca Iglesias y Chacmochuch.
- e) Establecimiento de las siguientes zonas:

Zonas núcleo

- Humedales de Boca Iglesias
- Laguna de Chacmochuch
- Xcacel-Xcacelito

Zonas Núcleo profundas

- Colinas Submarinas
- Banco Chinchorro Profundo
- Montes Submarinos

- f) Se realizó una ampliación en el polígono hasta coincidir con el límite de la Zona Económica Exclusiva, en su porción sur.

Finalmente, esta Comisión Nacional agradece su interés y aportaciones en el proceso, en espera de seguir contando con su participación durante ésta y las siguientes fases que acompañan el establecimiento y manejo de las áreas naturales protegidas, lo cual permitirá fortalecer la conservación y el desarrollo sustentable del Caribe Mexicano.

Sin más por el momento, le envío saludos cordiales.

ATENTAMENTE  
EL DIRECTOR REGIONAL

FRANCISCO RICARDO GÓMEZ LOZANO

"Por una cultura ecológica y el uso eficiente de papel, las siguientes copias de este documento de este oficio, se remiten por vía electrónica"

C.c.e.p.- Ing. Rafael Pacchiano Alamán.- Secretario de Medio Ambiente y Recursos Naturales.  
Lic. Alejandro del Mazo Maza.- Comisionado Nacional de Áreas Naturales Protegidas.  
Biol. David Gutiérrez Carbonell.- Encargado de la Dirección General de Conservación para el Desarrollo de la CONANP.  
Ing. Alejandro Rafael Nyssen Ocaranza.- Director General de Operación Regional de la CONANP.  
Expediente.

NHPT/GZ

SECRETARÍA DE MEDIO  
AMBIENTE Y RECURSOS  
NATURALES  
COMISIÓN  
NACIONAL DE ÁREAS  
NATURALES PROTEGIDAS

COTEJADO

000009

SIN TEXTO



Secretaría de  
y Relaciones  
Exteriores

7. L.R. SAPA DE 773

SEMARNAT

SUBSECRETARÍA DE  
MEDIO AMBIENTE

QUINTANA ROO  
GOBIERNO DEL ESTADO  
2016 - 2022



CONANP

COMISIÓN NACIONAL  
DE ÁREAS NATURALES  
PROTEGIDAS  
Dirección Regional Península  
de Yucatán y Caribe Mexicano

DIRECCIÓN REGIONAL PENÍNSULA DE YUCATÁN Y CARIBE  
MEXICANO

Quintana Roo, Yucatán y Campeche

10 OCT 2016

COMISIÓN DE AGUA POTABLE Y ALCANTARILLADO

RECIBIDO

UNIDAD TÉCNICA DE CONSERVACIÓN Y MANEJO REGIONAL

OFICIO No. F00.9.DRPYyCM.UTCMR.-773/2016

ACUSE

Cancún, Benito Juárez, Quintana Roo, a 23 de Septiembre de 2016

M. A. GUSTAVO DE JESUS GUERRERO ORTIZ  
DIRECTOR GENERAL  
COMISION DE AGUA POTABLE Y ALCANTARILLADO  
P R E S E N T E:

ASUNTO: Respuesta a la opinión recibida respecto al Aviso  
de Decreto de la Reserva de la Biosfera Caribe  
Mexicano.

Me refiero a su Oficio No. DG/CP/DGA/0230/2016, de fecha 22 de mayo de 2016, medio por el cual envía observaciones a esta Dirección Regional en relación con el Aviso publicado en el Diario Oficial de la Federación el 22 de abril de 2016, para el establecimiento del área natural protegida denominada "Reserva de la Biosfera Caribe Mexicano" (RBCM).

Sobre este asunto, la CONANP, por conducto de esta Dirección Regional, agradece su participación y observaciones, sobre las cuales me permito emitir los siguientes comentarios:

El Estudio Previo Justificativo (EPJ) para expedir la declaratoria de área natural protegida denominada Reserva de la Biosfera Caribe Mexicano, es un documento técnico elaborado de conformidad con las disposiciones establecidas en el Artículo 46 del Reglamento de la LGEEPA en Materia de Áreas Naturales Protegidas. Dicho estudio es la base para iniciar el proceso de consulta de opinión, la cual permitirá recabar información valiosa para la elaboración del Decreto, misma que será enriquecida técnica y científicamente durante la elaboración del Programa de Manejo para completar todos los apartados que se requieran.

Para lograr lo anterior la CONANP ha estado llevando a cabo diversas reuniones de trabajo con los sectores involucrados (investigadores, organizaciones sociales, prestadores de servicios turísticos, pescadores, empresarios, sector gubernamental, etc.) y recabando las opiniones respecto a la propuesta de Reserva de la Biosfera, información que es analizada para definir el contenido de la declaratoria para el establecimiento del ANP y su posterior inclusión en el Programa de Manejo correspondiente.

Si bien es verdad que las áreas naturales protegidas no son el único esquema de protección de los recursos naturales, como Usted bien, sabe son una herramienta de conservación que cumplen varios objetivos y proporcionan una multitud de beneficios tanto para los pobladores de zonas aledañas como para la región, el país y el planeta. Por otro lado, las áreas protegidas están reconocidas a nivel mundial como una estrategia vital en los esfuerzos para conservar lo que queda de nuestros recursos naturales. En este

COTEJADO



SEMARNAT

SECRETARÍA DE  
MEDIO AMBIENTE  
Y RECURSOS NATURALES



CONANP  
COMISIÓN NACIONAL  
DE ÁREAS NATURALES  
PROTEGIDAS  
Dirección Regional Península  
de Yucatán y Caribe Occidental

DIRECCIÓN REGIONAL PENÍNSULA DE YUCATÁN Y CARIBE  
MEXICANO

Quintana Roo, Yucatán y Campeche

UNIDAD TÉCNICA DE CONSERVACIÓN Y MANEJO REGIONAL

OFICIO No. F00.9.DRPYyCM/UTCMR-773/2016

sentido, por citar un ejemplo, se comenta que bajo el Programa de Trabajo en Áreas Protegidas (PoWPA, por sus siglas en inglés) de la Convención sobre Diversidad Biológica (CDB), 190 gobiernos se han comprometido para lograr sistemas de áreas protegidas en sus países considerando que además de que su creación y manejo tiene como primer objetivo conservar la biodiversidad, existen muchos otros valores importantes que deben ser conservados. Estos beneficios pueden dividirse en cuatro categorías: i) Provisión de servicios que permiten a las personas vivir de ellos (por ejemplo, pesca y silvicultura, tanto para subsistencia como para el comercio), ii) Como apoyo de la vida (por ejemplo, agua y aire), iii) Regulación de otros ecosistemas importantes (por ejemplo, arrecifes como barrera ante los impactos por huracanes), iv) Contener importancia cultural, científica y recreativa (por ejemplo, sitios sagrados, senderos para caminatas, conocimiento de áreas prístinas), entre otros.

Al respecto le comento que la superficie propuesta para decretar como RBCM, es en su gran mayoría marina y está planteada bajo un esquema de conservación regional, favoreciendo la conectividad entre los diversos ecosistemas, incluyendo varias ecorregiones identificadas por los expertos, como CONABIO, como relevantes en su riqueza de biodiversidad, mismas que conllevan una cantidad innumerable de especies y ecosistemas aún no representados en el conjunto de áreas naturales protegidas a nivel nacional.

Cabe mencionar que en las pequeñas porciones terrestres donde ya existan regulaciones u otros ordenamientos, éstos serán plasmados en el Programa de Manejo de la Reserva, ya que esta Comisión reconoce la importancia de retomar las regulaciones y ordenamientos existentes, así como considerar los usos actuales y potenciales de cada sitio y sus condiciones y aptitudes ambientales, culturales y socioeconómicas. Lo anterior, con la finalidad de contar con una ANP robusta en la que se involucren los usuarios como principales impulsores de su conservación y aprovechamiento sustentable.

Por otra parte, esta Comisión coincide en que se requieren mayores esfuerzos y recursos para asegurar la operación de las Áreas Naturales Protegidas (ANP) nuevas y existentes, por lo anterior le comento que se está trabajando en desarrollar fuentes de financiamiento adicionales, como es la creación de un posible fideicomiso, el regreso del cobro de derechos a las áreas naturales protegidas recaudadoras, acceso a fondos de organismos nacionales e internacionales, esquemas de coadministración con otros organismos, entre otros, que permitan reforzar el presupuesto federal que se asigne a la RBCM y por consiguiente al desarrollo de las acciones de conservación y manejo de los recursos presentes en el sitio. Dichos planes de financiamiento, acompañados de estrategias integrales, serán considerados durante la elaboración del Programa de Manejo respectivo y en la tarea permanente de la gestión y búsqueda de recursos.

A este respecto, le comento que existe el compromiso e interés de la construcción conjunta con los sectores involucrados en el área, tanto el Decreto como de los lineamientos que regirán en el Programa de Manejo. Lo anterior a fin de dar certidumbre a los sectores involucrados sobre los alcances de la iniciativa y así aminorar los temores que siempre surgen ante algo nuevo y en este caso de las dimensiones de un área natural protegida sin precedentes, y estamos seguros de que la participación de todos los será la garantía del éxito.





SEMARNAT

SECRETARÍA DE  
MEDIO AMBIENTE  
Y RECURSOS NATURALES



CONANP  
COMISIÓN NACIONAL  
DE ÁREAS NATURALES  
PROTEGIDAS  
Dirección Regional Península  
de Yucatán y Caribe Mexicano

DIRECCIÓN REGIONAL PENÍNSULA DE YUCATÁN Y CARIBE  
MEXICANO

Quintana Roo, Yucatán y Campeche

UNIDAD TÉCNICA DE CONSERVACIÓN Y MANEJO REGIONAL  
OFICIO No. F00.9.DRPYyCM.UTCMR.773/2016

Finalmente, esta Comisión agradece su respuesta, en espera de seguir contando con su participación durante ésta y las siguientes fases que acompañan el establecimiento y manejo de las áreas naturales protegidas, lo cual permitirá fortalecer la conservación y el desarrollo sustentable del Caribe Mexicano.

Sin más por el momento, aprovecho la ocasión para enviarle un cordial saludo.

ATENTAMENTE  
EL DIRECTOR REGIONAL

FRANCISCO RICARDO GÓMEZ LOZANO

"Por una cultura ecológica y el uso eficiente de papel, las siguientes copias de conocimiento se remiten por vía electrónica"

C.c.p.- Ing. Rafael Pacchiano Alamán.- Secretario de Medio Ambiente y Recursos Naturales  
Lic. Alejandro del Mazo Maza.- Comisionado Nacional de Áreas Naturales Protegidas  
Biol. David Gutiérrez Carbonell.- Encargado de la Dirección General de Conservación y Desarrollo  
Ing. Alejandro Rafael Nyssen Ocaranza.- Director General de Operación Regional, CONANP.  
Biol. Nallely Hernández Palacios.- Subdirectora de la Unidad Técnica de Conservación y Manejo Regional.  
Expediente

FROL/NHP/JMA



SECRETARÍA DE MEDIO  
AMBIENTE Y RECURSOS  
NATURALES COMISIÓN  
NACIONAL DE ÁREAS  
NATURALES PROTEGIDAS

COTEJADO



0000011

SIN TEXTO



Secretaría de  
Agricultura y Recursos  
Hidráulicos

SEMARNAT

SECRETARÍA DE  
MEDIO AMBIENTE  
Y RECURSOS NATURALES



15/sep/2016  
PRESIDENCIA

10:48am

ACUSE



CONANP

COMISIÓN NACIONAL  
DE ÁREAS NATURALES  
PROTEGIDAS  
Dirección Regional Península  
de Yucatán y Caribe Mexicano

DIRECCIÓN REGIONAL PENÍNSULA DE YUCATÁN Y CARIBE  
MEXICANO

Quintana Roo, Yucatán y Campeche

UNIDAD TÉCNICA DE CONSERVACIÓN Y MANEJO REGIONAL

OFICIO No. F00.9.DRPYyCM.UTCMR.- 656/2016

Cancún, Benito Juárez, Quintana Roo, a 08 de Septiembre de 2016

LIC. AGAPITO MAGAÑA SÁNCHEZ

PRESIDENTE MUNICIPAL DEL H. AYUNTAMIENTO DE ISLA MUJERES

Palacio Municipal, Planta Alta, Avenida Hidalgo, S/N, por Morelos,

Colonia Centro, Código Postal 77400, Isla Mujeres, Q. Roo.

[agapitomagana@hotmail.com](mailto:agapitomagana@hotmail.com); [relacionespublicas@gmail.com](mailto:relacionespublicas@gmail.com)

PRESENTE:

ASUNTO: Respuesta a la opinión recibida respecto al Aviso  
de Decreto de la Reserva de la Biosfera Caribe  
Mexicano.

Me refiero a su Oficio No. PM/282/2016 de fecha 20 de mayo del presente año, medio por el cual envía observaciones a esta Dirección Regional en relación con el Aviso publicado en el Diario Oficial de la Federación el 22 de abril de 2016, para el establecimiento del área natural protegida denominada "Reserva de la Biosfera Caribe Mexicano" (RBCM).

Sobre este asunto, y en atención al artículo 47 del Reglamento de la Ley General del Equilibrio Ecológico y la Protección al Ambiente en Materia de Áreas Naturales Protegidas, me permito emitir los siguientes comentarios:

- Respecto a su observación: "El estudio presenta un grado de avance muy significativo, pero es preocupante que durante los trabajos de integración del mismo en ningún momento se haya trabajado en coordinación con el Gobierno Municipal, vulnerándose lo indicado por el artículo 115, fracción V, inciso c) de la Constitución política de los Estados Unidos Mexicanos"

Al respecto le comento que el establecimiento de las áreas protegidas involucra diversas fases para llegar a la publicación del Decreto respectivo. En la primera fase la Secretaría de Medio Ambiente y Recursos Naturales es la encargada de elaborar los estudios que justifiquen su expedición, en este caso el Estudio Previo Justificativo (EPJ) para el establecimiento del Área Natural Protegida "Reserva de la Biosfera Caribe Mexicano", de acuerdo con lo señalado en el Artículo 45 del Reglamento de la LGEEPA, el cual menciona:

REGlamento de la Ley General del Equilibrio Ecológico y la Protección al Ambiente en Materia de  
Áreas Naturales Protegidas

**Artículo 45.-** Los estudios que justifiquen la expedición de las declaratorias para el establecimiento de las áreas naturales protegidas, serán elaborados por la Secretaría, y en su caso, ésta podrá solicitar la colaboración de otras dependencias del Ejecutivo Federal, así como de organizaciones públicas o privadas, universidades, instituciones de investigación o cualquier persona física o moral con experiencia y capacidad técnica en la materia.

El tipo de área natural protegida que se pretenda declarar, deberá estar fundamentada en las características biológicas y la vocación de uso de suelo, tomando en consideración los aspectos sociales de las poblaciones locales, así como los aprovechamientos que en ella se realicen.

Página 1 de 7

Calle Venado No. 71, Retorno 8, Supermanzana 20, Manzana 18, Código Postal 77500, Cancún, Municipio de Benito Juárez, Quintana Roo

Tels: (998) 8 87 19 97 y 8 92 14 13 [www.conanp.gob.mx](http://www.conanp.gob.mx) [regionpdeyuc@conanp.gob.mx](mailto:regionpdeyuc@conanp.gob.mx)



000012

COLEJADO



DIRECCIÓN REGIONAL PENÍNSULA DE YUCATÁN Y CARIBE  
MEXICANO

Quintana Roo, Yucatán y Campeche

UNIDAD TÉCNICA DE CONSERVACIÓN Y MANEJO REGIONAL

OFICIO No. F00.9.DRPYyCM.UTCMR.- 656/2016

Cabe mencionar que dicho EPJ es un documento técnico elaborado de conformidad con las disposiciones establecidas en el Artículo 46 del mismo Reglamento, y constituye la base para iniciar el proceso de solicitud de opinión de los gobiernos Estatal y Municipal, entre otros.

Posteriormente y una vez elaborado el Estudio, y en estricto cumplimiento de lo que preponderantemente estatuye el artículo 14 constitucional, lo que obliga el 58 de la LGEEPA, y el 47 del Reglamento de la citada Ley en Materia de Áreas Naturales Protegidas, la SEMARNAT publicó el 22 de abril de 2016 en el Diario Oficial de la Federación, el Aviso donde se informa al público en general que dicho EPJ está a su disposición para consulta por un plazo de 30 días naturales, tal como lo marca la legislación imperante en el tema que nos incumbe:

REGlamento DE LA LEY GENERAL DEL EQUILIBRIO ECOLÓGICO Y LA PROTECCIÓN AL AMBIENTE EN MATERIA DE  
ÁREAS NATURALES PROTEGIDAS

Artículo 47.- Los estudios previos justificativos, una vez concluidos, deberán ser puestos a disposición del público para su consulta por un plazo de 30 días naturales, en las oficinas de la Secretaría y en las de sus Delegaciones ubicadas en las entidades federativas donde se localice el área que se pretende establecer. Para tal efecto, la Secretaría publicará en el Diario Oficial de la Federación y en la Gaceta Ecológica un aviso a través del cual se dé a conocer esta circunstancia.

Asimismo, la Secretaría solicitará la opinión de los gobiernos de los Estados y Municipios que correspondan y de las demás instituciones a las que se refiere el artículo 58 de la Ley.

La consulta y la opinión deberán ser tomadas en cuenta por la Secretaría, antes de proponer al Titular del Poder Ejecutivo Federal el establecimiento del área natural protegida de que se trate. (énfasis añadido)

Asimismo y como parte del proceso de consulta de opinión, esta Comisión Nacional ha realizado una serie de reuniones de trabajo a nivel central, regional y local con los diversos actores involucrados, entre los que se encuentra el sector gubernamental, ejidal, pesquero, turístico, y académico. Dichas reuniones se realizaron con la finalidad de presentar los alcances y lineamientos para el establecimiento de la declaratoria de la Reserva de la Biosfera Caribe Mexicano, así como obtener la opinión de los sectores relacionados con el aprovechamiento, conservación y uso de esta porción del territorio que se pretende declarar como ANP. Específicamente con el Municipio de Isla Mujeres, se agradece su participación en dos reuniones en las que estuvo presente personal de la Dirección de Desarrollo Urbano y dirigentes del Ejido de Isla Mujeres, con el fin de analizar el polígono terrestre propuesto dentro de la RBCM.

La información recabada en las reuniones de trabajo y de escritos de diversos actores involucrados, recibidos oficialmente, está siendo valorada, y en su caso incorporada en el proyecto de declaratoria para el establecimiento de la RBCM. En este sentido, no debe pasar desapercibido para esa autoridad administrativa municipal, que siempre y en todo momento, esta Comisión actuará apegada total y absolutamente a derecho, y, como lo establece el artículo antes citado, tomará en cuenta las manifestaciones vertidas en el oficio referido en el primer párrafo de la presente misiva.

- Respecto a su comentario: "En la Propuesta de Manejo del área se menciona que la operación y manejo quedará a cargo de la Dirección del ANP designada por la SEMARNAT, lo cual, en el

DIRECCIÓN REGIONAL PENÍNSULA DE YUCATÁN Y CARIBE  
MEXICANO

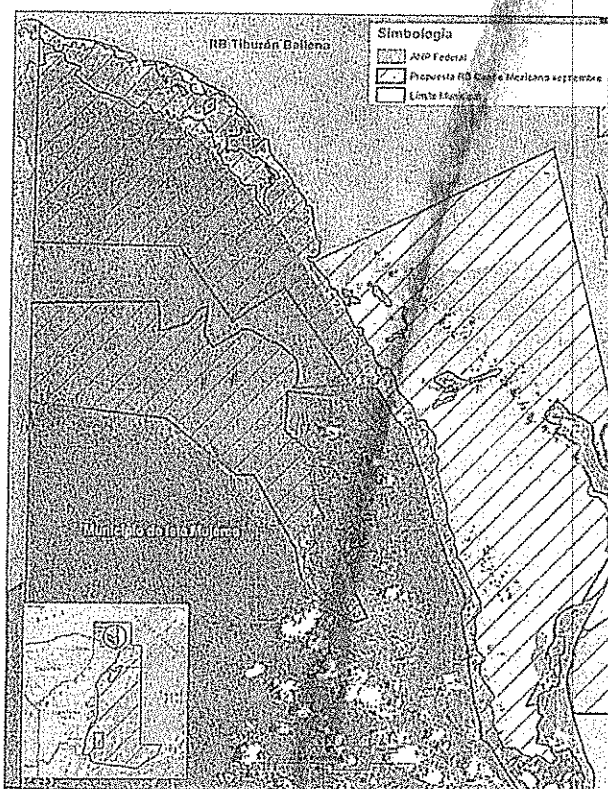
Quintana Roo, Yucatán y Campeche

## UNIDAD TÉCNICA DE CONSERVACIÓN Y MANEJO REGIONAL

OFICIO No. F00.9.DRPYyCM.UTCMR.- 656/2016

*caso de la porción continental del territorio municipal, vulnera la autonomía municipal, quitando el control y la libre determinación al Municipio, de casi la mitad de su territorio."*

Al respecto, le comento que derivado de las propuestas emitidas durante el proceso de consulta, la superficie terrestre de la Reserva de la Biosfera Caribe Mexicano se ha reducido considerablemente. En este sentido, y con el fin de trabajar conjuntamente sobre los límites de dicha porción y retomar sus usos y aprovechamientos presentes y potenciales, esta Comisión Nacional ha sostenido reuniones con el Ejido de Isla Mujeres y con la Dirección de Desarrollo Urbano y Ecología del Municipio que Usted dignamente dirige, derivando de ello la propuesta de mantener dentro de la Reserva de la Biosfera Caribe Mexicano una superficie aproximada de 25,571 hectáreas correspondientes al Municipio de Isla Mujeres constituidas en su totalidad por áreas de humedales (siguiente figura).



Por otro lado y respecto a las atribuciones de manejo y administración de las áreas naturales protegidas de carácter federal, le comento que de acuerdo al artículo 3º fracción II de la LGEEPA, las áreas naturales protegidas son las zonas del territorio nacional y aquellas sobre las que la nación ejerce su soberanía y jurisdicción, en donde los ambientes originales no han sido significativamente alterados por la actividad del ser humano o que requieren ser preservadas y restauradas y están sujetas al régimen previsto en dicho ordenamiento legal.

COTEJADO



SEMARNAT

SECRETARÍA DE  
MEDIO AMBIENTE  
Y RECURSOS NATURALES



CONANP  
COMISIÓN NACIONAL  
DE ÁREAS NATURALES  
PROTEGIDAS  
Dirección Regional Península  
de Yucatán y Caribe Mexicano

DIRECCIÓN REGIONAL PENÍNSULA DE YUCATÁN Y CARIBE  
MEXICANO

Quintana Roo, Yucatán y Campeche

UNIDAD TÉCNICA DE CONSERVACIÓN Y MANEJO REGIONAL

OFICIO No. F00.9.DRPYyCM.UTCMR.- 656/2016

Asimismo, la Ley Orgánica de la Administración Pública Federal fija las bases de organización de la Administración Pública Federal, centralizada y paraestatal, misma que de conformidad con los artículos 2º fracción I, 17, 18, 26 y 32-Bis establece con claridad las funciones y atribuciones que se tienen por parte de la SEMARNAT.

Por lo que la SEMARNAT, por disposición de Ley, se encuentra obligada a organizar y administrar las áreas naturales protegidas de carácter federal, así como proponer su creación al Ejecutivo Federal, y supervisar las labores de conservación, protección y vigilancia de dichas áreas cuando su administración recaiga en gobiernos estatales y municipales o en personas físicas o morales; así como inspeccionar, patrullar y llevar a cabo labores de reconocimiento y vigilancia para preservar, las Áreas Naturales Protegidas, en coordinación con las autoridades competentes y de conformidad con las disposiciones aplicables.

Lo anterior es así, porque permite que sea dicha Ley General la que distribuya las competencias entre los tres órdenes de gobierno, en lo que se refiere a protección al ambiente y preservación y restauración del equilibrio ecológico, correspondiendo a la Federación la facultad de establecer, regular, administrar y vigilar las áreas naturales protegidas de jurisdicción federal, entre las que se encuentran las Reservas de la Biosfera.

El alcance de la competencia federal se determina a partir de la expedición de la declaratoria para el establecimiento del área, en la que se definen las actividades que pueden realizarse dentro de la misma, con la finalidad de cumplir con los objetivos de conservación de los recursos naturales, ecosistemas y demás elementos biológicos que hubiesen motivado su creación; documento en el que resulta relevante la participación de ese Municipio.

No se omite hacer de su conocimiento que, en el presente asunto el principio de legalidad cobra gran relevancia puesto que entraña a que lo administrativo debe ceñir siempre su actuar a lo que disponga la ley, esto es, el respeto absoluto en la producción de las normas administrativas al orden escalonado exigido por la jerarquía de las fuentes y finalmente, la sumisión de los actos concretos de una autoridad administrativa a las disposiciones de carácter general previamente dictadas por esa misma autoridad, o incluso, por autoridad de grado inferior siempre que actúe en el ámbito de su competencia, como bien lo define Garrido Falla en su libro Curso de derecho administrativo I, 10ª. ed., Madrid, Civitas, 2001, p. 439.

Asimismo, como bien establecido se encuentra en la tesis jurisprudencial 891/41, emitida por la Segunda Sala de la Suprema Corte de Justicia de la Nación de la Quinta Época, publicada en el Semanario Judicial de la Federación con registro 327017, la cual esgrime que "es principio de derecho en nuestro sistema institucional, que las autoridades administrativas no tienen más facultad que las que las mismas leyes les confieren y, por tanto, para que sus actos puedan estar revestidos de avisos de constitucionalidad, es incuestionable que deben fundar y motivar su legalidad".

Puntualizando específicamente en las manifestaciones que esgrime en el escrito de referencia, en el sentido de que la Federación se encuentra invadiendo la esfera competencial que por mandato constitucional posee ese H. Municipio autónomo de México, se debe dejar claro y sin lugar a dudas que en el proceso que nos ocupa actualmente, la lógica inmersa en sus puntos planteados no es la idónea, ya que esta autoridad administrativa federal en este momento se encuentra cumpliendo el mandato de ley



DIRECCIÓN REGIONAL PENÍNSULA DE YUCATÁN Y CARIBE  
MEXICANO

Quintana Roo, Yucatán y Campeche

## UNIDAD TÉCNICA DE CONSERVACIÓN Y MANEJO REGIONAL

OFICIO No. F00.9.DRPYyCM.UTCMR.- 656/2016


esgrimido en párrafos anteriores, esto es, otorgando garantía a todas y cada una de las personas que tengan interés en aportar datos, dar su opinión u otorgar cualquier comentario o información, todos inherentes al proyecto de establecimiento de la citada Reserva de la Biosfera.

- Respecto a sus comentarios: *"El Municipio de Isla Mujeres cuenta con un Programa de Ordenamiento Ecológico Territorial..., la determinación de una ANP representa una sobre-regulación dentro del territorio Municipal."* y *"Adicionalmente... la elaboración de los ordenamientos ecológicos se basa en la coordinación de los tres órdenes de gobierno los cuales signan dicha voluntad en un acuerdo de coordinación.... En este proceso se establecen los mecanismos para su elaboración como para su modificación, mismos que con la pretensión de establecer un área natural protegida se ven vulnerados y violados los principios que rigen dichos acuerdos de coordinación, ..."*

Al respecto le comento que esta Comisión coincide en la importancia de retomar las regulaciones y ordenamientos existentes, así como considerar los usos actuales y potenciales de cada sitio y sus condiciones y aptitudes ambientales, culturales y socioeconómicas. Lo anterior, con la finalidad de contar con una ANP robusta en la que se involucren los usuarios como principales impulsores de su conservación y aprovechamiento sustentable.

En concordancia con lo anterior, le comento que la superficie del Municipio de Isla Mujeres propuesta para formar parte de la RBCM, misma que se incluye en el Programa de Ordenamiento Ecológico Local (POEL) del Municipio de Isla Mujeres bajo las políticas de preservación y protección (en el 91.5% de la superficie) y de aprovechamiento sustentable (en el restante 8.5%) (ver siguiente imagen), son retomadas durante el establecimiento de la zonificación y subzonificación de la Reserva de la Biosfera de Caribe Mexicano junto con los lineamientos, criterios y regulaciones establecidos en dicho POEL, en concordancia con la normatividad vigente.

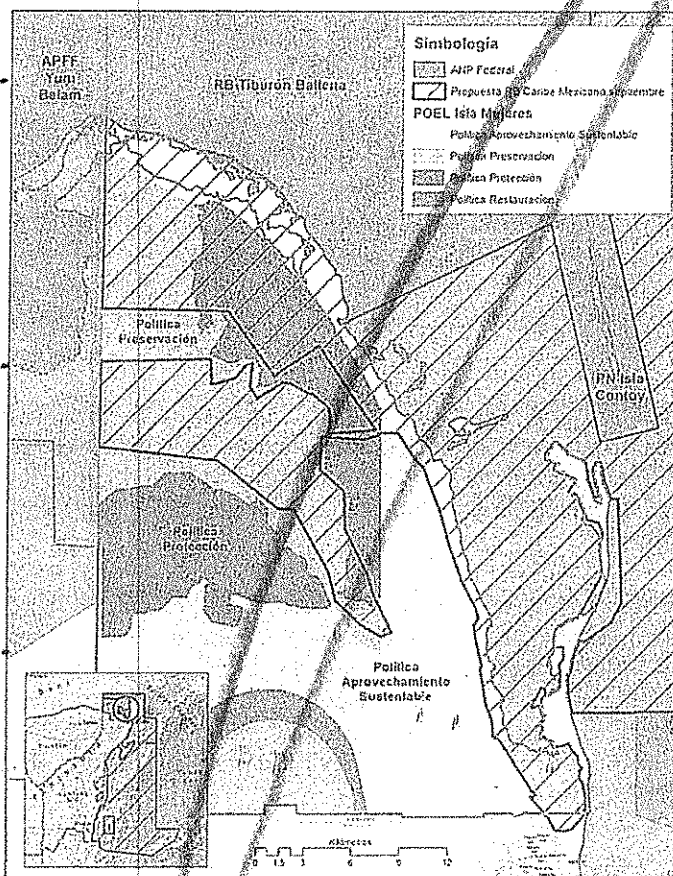
COTEJADO



DIRECCIÓN REGIONAL PENÍNSULA DE YUCATÁN Y CARIBE  
MEXICANO

Quintana Roo, Yucatán y Campeche

UNIDAD TÉCNICA DE CONSERVACIÓN Y MANEJO REGIONAL  
OFICIO No. F00.9.DRPA y CM-UTCMR.- 656/2016



Porción terrestre propuesta en la Reserva de la Biosfera Caribe Mexicano y las políticas de uso marcadas en el POEL del Municipio de Isla Mujeres (publicado en PO Gob. Del Edo. El 19 de Diciembre de 2005)

- Respecto a su comentario: *“La determinación de zonas núcleo dentro de las Lagunas colindantes al territorio municipal, pueden representar un impedimento para las actividades y desarrollos turísticos y para los proyectos y obras de infraestructura de comunicación. El caso concreto es el de la Laguna de Chacmucuch en la cual se plantea... la conexión futura de un puente entre la Península de Chacmucuch y Ciudad Mujeres.”*

En este sentido le comento que en las áreas protegidas, y particularmente en las Reservas de la Biosfera, se permite la realización de diferentes actividades y usos, como el turismo, la navegación, la pesca, entre otros, orientados siempre al aprovechamiento sustentable de los recursos, en pro de la conservación natural y paisajística, los cuales son motores del desarrollo económico del Estado. La propuesta de Reserva de la Biosfera busca reforzar el ordenamiento de las actividades en beneficio de los usuarios, los cuales podrán seguir realizándolas de acuerdo con lo que marcan sus autorizaciones, permisos o concesiones y en apego a la normatividad vigente. En ese mismo sentido le comento que el Decreto



COTEJADO



SEMARNAT

SECRETARÍA DE  
MEDIO AMBIENTE  
Y RECURSOS NATURALES



CONANP  
COMISIÓN NACIONAL  
DE ÁREAS NATURALES  
PROTEGIDAS  
Dirección Regional Península  
de Yucatán y Caribe Mexicano

DIRECCIÓN REGIONAL PENÍNSULA DE YUCATÁN Y CARIBE  
MEXICANO

Quintana Roo, Yucatán y Campeche

UNIDAD TÉCNICA DE CONSERVACIÓN Y MANEJO REGIONAL

OFICIO No. F00.9.DRPYyCM.UTCMR- 656/2016

Presidencial respeta los derechos adquiridos anteriores a la Declaratoria, de todas aquellas personas, empresas, cooperativas o negocios involucrados.

Respecto al proyecto referido en su oficio, y con el fin de analizar y contar con los elementos técnicos para evaluar la información, le solicitamos atentamente tenga a bien proporcionarnos mayor información sobre el proyecto ubicado en la Laguna de Chachochuch, así como su ubicación geográfica específica, para que sea considerada en la elaboración de la zonificación plasmada en el Decreto y posteriormente en la elaboración del Programa de Manejo respectivo, proceso que se realizará con la participación de los sectores involucrados, tomando en cuenta los usos actuales y potenciales existentes en cada sitio para otorgar el manejo y lineamientos adecuados considerando también el grado de conservación y representatividad de sus ecosistemas.

Finalmente, esta Comisión Nacional agradece su opinión y participación en este proceso, en espera de que ese H. Ayuntamiento continúe inmerso en las siguientes fases para el establecimiento de la Reserva de la Biosfera Caribe Mexicano, por lo que a través del presente le hacemos una cordial invitación de reunirnos en breve para presentarle los avances que ha tenido la propuesta y solventar las dudas que en determinado caso aún tuviera al respecto.

Sin más por el momento, aprovecho la ocasión para enviarle un cordial saludo.

ATENTAMENTE  
EL DIRECTOR REGIONAL

FRANCISCO RICARDO GÓMEZ LOZANO



SECRETARÍA DE MEDIO  
AMBIENTE Y RECURSOS  
NATURALES COMISIÓN  
NACIONAL DE ÁREAS  
NATURALES PROTEGIDAS

Por una cultura ecológica y el uso eficiente de papel, las siguientes copias de este documento se emiten por vía electrónica

C.c.p.p. - Ing. Rafael Pacchiano Alamán.- Secretario de Medio Ambiente y recursos Naturales  
Lic. Alejandro del Mazo Maza.- Comisionado Nacional de Áreas Naturales Protegidas.  
Biol. David Gutiérrez Carbonell.- Encargado de la Dirección General de Conservación para el Desarrollo, CONANP.  
Ing. Alejandro Rafael Nyssen Ocaranza.- Director General de Operación Regional, CONANP.  
Biol. Nallely Hernández Palacios.- Subdirectora de la Unidad Técnica de Conservación y Manejo Regional.  
Expediente

FA00/NHP/TGZ


COTEJADO



000015

SINTEXTO



DIRECCIÓN REGIONAL PENÍNSULA DE YUCATÁN Y CARIBE MEXICANO  
Quintana Roo, Yucatán y Campeche

## UNIDAD TÉCNICA DE CONSERVACIÓN Y MANEJO REGIONAL

OFICIO No. F00.9.DRPYyCM.UTCMR.- 542/2016

Cancún, Benito Juárez, Quintana Roo, a 22 de agosto de 2016

ACUSE

C. LEONEL EUSTAQUIO MEDINA MENDOZA  
CONCEJAL PRESIDENTE  
H. AYUNTAMIENTO DE PUERTO MORELOS  
P R E S E N T E :ASUNTO: Respuesta a la opinión recibida respecto al  
Aviso de Decreto de la Reserva de la  
Biosfera Caribe Mexicano.

Me refiero a su Oficio No. CMPM/PMC/110/2016 de fecha 19 de mayo del presente año, dirigido al Biol. Francisco Ricardo Gómez Lozano, Director Regional Península de Yucatán y Caribe Mexicano, a través del cual envía observaciones en relación con el Aviso publicado en el DOF el 22 de abril de 2016, para el establecimiento del área natural protegida Reserva de la Biosfera Caribe Mexicano (RBCM).

Sobre este asunto, y en atención al artículo 47 del Reglamento de la Ley General del Equilibrio Ecológico y la Protección al Ambiente en Materia de Áreas Naturales Protegidas, me permito emitir los siguientes comentarios.

Respecto a los límites del polígono propuesto de Reserva de la Biosfera Caribe Mexicano se reitera que no se incluye porción terrestre ni de Zona Federal Marítimo Terrestre (ZOFEMAT) frente al municipio de Puerto Morelos. De acuerdo a lo citado en el AVISO referido anteriormente, el polígono de RBCM abarca únicamente la porción marina colindante a dicho Municipio, respetando el polígono del Parque Nacional Arrecife de Puerto Morelos.

Reserva de la Biosfera Caribe Mexicano			
Superficie considerada en concordancia al Aviso del 22 de abril de 2016			
MUNICIPIO	PORCIÓN TERRESTRE	COSTERA (ZOFEMAT)	MARINA
Puerto Morelos	X	X	✓

Asimismo, le comento que derivado de las opiniones y reuniones de trabajo que se han estado llevando a cabo tanto a nivel central como regional y local con los diferentes sectores involucrados en el uso y conservación del área, se está considerando excluir la porción costera inmediata al continente, así como los polígonos de concesiones e infraestructura portuaria, tal como se puede observar en la siguiente imagen. Lo anterior, a fin de disminuir los conflictos con la actividad turística que se desarrolla en esas áreas.






## DIRECCIÓN REGIONAL PENÍNSULA DE YUCATÁN Y CARIBE MEXICANO

Quintana Roo, Yucatán y Campeche

## UNIDAD TÉCNICA DE CONSERVACIÓN Y MANEJO REGIONAL

OFICIO No. F00.9.DRPYyCM.UTCMR.- 542/2016



En este sentido, cabe mencionar que en las áreas protegidas, y particularmente en las Reservas de la Biosfera, se permite la realización de diferentes actividades y usos, como el turismo, la navegación, la pesca, entre otros, orientados siempre al aprovechamiento sustentable de los recursos, en pro de la conservación natural y paisajística, motores del desarrollo del Estado. Por su parte, el Decreto Presidencial respeta, en apego a la normatividad vigente, los derechos adquiridos anteriores a la Declaratoria, de todas aquellas personas, empresas, cooperativas o negocios involucrados. Asimismo, el ordenamiento de dichas actividades se lleva a cabo durante la elaboración del Programa de Manejo respectivo a través de la subzonificación, proceso que se realiza con la participación de los sectores involucrados, tomando en cuenta los usos actuales y potenciales existentes



## DIRECCIÓN REGIONAL PENÍNSULA DE YUCATÁN Y CARIBE MEXICANO

Quintana Roo, Yucatán y Campeche

## UNIDAD TÉCNICA DE CONSERVACIÓN Y MANEJO REGIONAL

OFICIO No. F00.9.DRPYyCM.UTCMR.- 542/2016

en cada sitio para otorgar el manejo y lineamientos adecuados considerando también el grado de conservación y representatividad de sus ecosistemas.

Por otra parte, relativo al Estudio Previo Justificativo para expedir la declaratoria de área natural protegida denominada Reserva de la Biosfera Caribe Mexicano (EPJ), le comento que es un documento técnico elaborado de conformidad con las disposiciones establecidas en el Artículo 46 del Reglamento de la LGEEPA en Materia de Áreas Naturales Protegidas, el cual es utilizado para iniciar el proceso de consulta de opinión. Este proceso de consulta, en el cual se encuentra actualmente esta Comisión Nacional, permite recabar información valiosa para la integración del Decreto y su posterior Programa de Manejo completando sus apartados y enriqueciéndolos técnica y científicamente, por lo que sus comentarios relativos a la confusión o falta de información al EPJ serán considerados en este sentido.

Finalmente, esta Comisión Nacional agradece su opinión y participación en este proceso, en espera de que ese H. Ayuntamiento continúe inmerso en las siguientes fases para el establecimiento de la Reserva de la Biosfera Caribe Mexicano, por lo que a través del presente le hacemos una cordial invitación de reunirnos en breve para presentarle los avances que ha tenido la propuesta y solventar las dudas que en determinado caso aún tuviera al respecto.

Sin más por el momento, aprovecho la ocasión para enviarle un cordial saludo.

ATENTAMENTE  
EL DIRECTOR REGIONAL

FRANCISCO RICARDO GÓMEZ LOZANO



SECRETARÍA DE MEDIO  
AMBIENTE Y RECURSOS  
NATURALES COMISIÓN  
NACIONAL DE ÁREAS  
NATURALES PROTEGIDAS

"Por una cultura ecológica y el uso eficiente de papel, las copias de este oficio, se remiten por vía electrónica"

C.c.p. Ing. Rafael Pacchiano Alamán.- Secretario de Medio Ambiente y recursos Naturales.- Para su conocimiento.  
Lic. Alejandro del Mazo Maza.- Comisionado Nacional de Áreas Naturales Protegidas.- Para su superior conocimiento.  
Biól. David Gutiérrez Carbonell.- Encargado de la Dirección General de Conservación para el Desarrollo de la CONANP.- Para su conocimiento.  
Ing. Alejandro Rafael Nyssen Ocaranza.- Director General de Operación Regional de la CONANP.- Mismo fin.  
Biól. Nallely Hernández Palacios.- Subdirectora de la Unidad Técnica de Conservación y Manejo Regional.- Mismo fin.  
Expediente.

FRGL/FAOO/TGZ



SINTEXTO

semtar  
17

12.1.2

3143

SEMARNAT

SECRETARÍA DE  
MEDIO AMBIENTE  
Y RECURSOS NATURALES



CONANP  
COMISIÓN NACIONAL  
DE ÁREAS NATURALES  
PROTEGIDAS  
Dirección Regional Península  
de Yucatán y Caribe Mexicano

DIRECCIÓN REGIONAL PENÍNSULA DE YUCATÁN Y CARIBE  
MEXICANO

Quintana Roo, Yucatán y Campeche

UNIDAD TÉCNICA DE CONSERVACIÓN Y MANEJO REGIONAL

OFICIO No. F00.9.DRPYyCM.UFCMR.- 597/2016

Cancún, Benito Juárez, Quintana Roo, a 05 de agosto de 2016

ACUSE

C. JOSÉ ALFREDO CONTRERAS MÉNDEZ  
PRESIDENTE DEL H. AYUNTAMIENTO DE BACALAR  
PRESENTE:

ASUNTO: Respuesta a la opinión recibida respecto al Aviso  
de Decreto de la Reserva de la Biosfera Caribe  
Mexicano.

Me refiero a su Oficio No. MB/P/DEMA-059/06/2016 de fecha 27 de junio del presente año, dirigido al Biol. Francisco Ricardo Gómez Lozano, Director Regional Península de Yucatán y Caribe Mexicano, mediante el cual manifiesta estar de acuerdo y emite su opinión en relación al Aviso publicado en el DOF el 22 de abril de 2016, para el establecimiento del área natural protegida Reserva de la Biosfera Caribe Mexicano (RBCM).

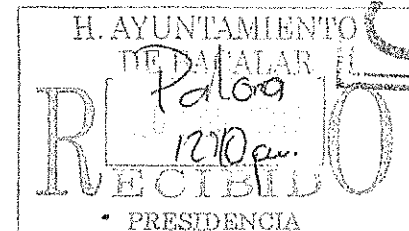
Sobre el particular, esta Comisión Nacional agradece su opinión y participación en este proceso, en espera de que ese H. Ayuntamiento continúe inmerso en las siguientes fases para el establecimiento de la Reserva de la Biosfera Caribe Mexicano.

Por último, le comento que una vez establecida dicha área natural protegida, se iniciará con el proceso de elaboración del Programa de Manejo, de conformidad con los artículos 65 de la Ley General del Equilibrio Ecológico y Protección al Ambiente, 72 y 73 de su Reglamento en materia de Áreas Naturales Protegidas, en el cual les invitaremos a participar y así seguir colaborando con esta Comisión.

Sin más por el momento, aprovecho la ocasión para enviarle un cordial saludo.

ATENTAMENTE  
EL DIRECTOR REGIONAL

FRANCISCO RICARDO GÓMEZ LOZANO



"Por una cultura ecológica y el uso eficiente de papel, las copias de este oficio, se remiten por vía electrónica"

C.c.p.

Ing. Rafael Pacchiano Alamán.- Secretario de Medio Ambiente y recursos Naturales.- Para su conocimiento.

Lic. Alejandro del Mazo Maza.- Comisionado Nacional de Áreas Naturales Protegidas.- Para su superior conocimiento.

Biol. David Gutiérrez Carbonell.- Encargado de la Dirección General de Conservación para el Desarrollo de la CONANP.- Para su conocimiento.

Ing. Alejandro Rafael Nyssen Ocaranza.- Director General de Operación Regional de la CONANP.- Mismo fin.

Biol. Nallely Hernández Palacios.- Sub-directora de la Unidad Técnica de Conservación y Manejo Regional.- Mismo fin.

Expediente.

JYMA/IGZ

Página 1 de 1

Calle Venado No. 71, Retorno 8, Supermanzana 20, Manzana 18, Código Postal 77500, Cancún, Municipio de Benito Juárez, Quintana Roo

Tels: (998) 8 87 19 97 y 8 92 14 13 [www.conanp.gub.mx](http://www.conanp.gub.mx), [regionpdeyuc@conanp.gub.mx](mailto:regionpdeyuc@conanp.gub.mx)



SIN TEXTO



Comisión de  
y Recursos  
Comisión



SEMARNAT

SECRETARÍA DE  
AMBIENTE  
Y RECURSOS NATURALES



CONANP  
COMISIÓN NACIONAL  
DE ÁREAS NATURALES  
PROTEGIDAS  
Dirección Regional Península  
de Yucatán y Caribe Mexicano

DIRECCIÓN REGIONAL PENÍNSULA DE YUCATÁN Y CARIBE  
MEXICANO

Quintana Roo, Yucatán y Campeche

UNIDAD TÉCNICA DE CONSERVACIÓN Y MANEJO REGIONAL  
OFICIO No. F00.9.DRPYyCM.UTCMR.- 653/2016

ACI ISF

Cancún, Benito Juárez, Quintana Roo, a 06 de septiembre de 2016

H. AYUNTAMIENTO DE SOLIDARIDAD

ING. EDUARDO MORENTIN OCEJO  
DIRECTOR GENERAL DE ORDENAMIENTO AMBIENTAL Y  
DESARROLLO URBANO DEL H. AYUNTAMIENTO DE SOLIDARIDAD  
Avenida 20, Manzana 101, entre Calles 8 y 10 Norte, Col. Centro,  
Código Postal 77710, Solidaridad, Q, Roo.  
[contacto@solidaridad.gob.mx](mailto:contacto@solidaridad.gob.mx)  
P R E S E N T E

RECIBIDO  
13 SET. 2016  
DIRECCIÓN GENERAL DE ORDENAMIENTO  
AMBIENTAL Y URBANO

ASUNTO: Respuesta a su Oficio No. DGOAyDU/0147/2016.

Hago referencia a su escrito con numero de Oficio DGOAyDU/0147/2016 de fecha 04 de junio del presente año, medio por el cual la Dirección General a su cargo, da respuesta a mi similar enviado mediante oficio No. F00.9.DRPYyCM.UTCMR.-164/2016, por el que se remite para opinión del H. Ayuntamiento de Solidaridad, el Estudio Previo Justificativo (EPJ) para la expedición de la Declaratoria del Área Natural Protegida "Reserva de la Biosfera Caribe Mexicano", cuyo Aviso fue publicado en el Diario Oficial de la Federación el pasado 22 de abril del presente año.

Sobre este asunto, la CONANP por conducto de esta Dirección Regional agradece su participación y observaciones al citado Estudio, sobre las cuales me permitió emitir los siguientes comentarios:

- Respecto a su comentario relativo a la pertinencia de "considerar los programas del Gobierno del Estado de Quintana Roo y otras organizaciones de la Sociedad Civil está gestando para el manejo del agua subterránea de la zona continental..."

La CONANP reconoce la importancia de mantener la calidad de agua subterránea y oceánica en niveles adecuados tanto para beneficios a la salud humana como para la conservación de los recursos naturales existentes y sus ecosistemas. Asimismo, se comenta que para el caso de la propuesta para la declaratoria de la Reserva de la Biosfera Caribe Mexicano, la generación de los impactos relativos a la calidad del agua provienen de áreas externas a esta poligonal, derivado de las áreas urbanas y construcciones colindantes, y por lo tanto, fuera de las atribuciones específicas con que cuenta la CONANP para la administración y manejo de las ANP.

No obstante lo anterior, este es un tema que requiere atención permanente a través de varios procesos y líneas de acción, entre los que se encuentran: la inspección y vigilancia; monitoreo e investigación; educación ambiental y concientización; coordinación y vinculación con las instancias involucradas en los diferentes niveles de gobierno, así como el impulsar y promover, en concordancia con lo que Usted indica, la generación e implementación de normas, lineamientos y regulaciones para el uso de mejores medidas que permitan el mantenimiento de una buena calidad del agua. Dichas actividades serán contempladas en

FRGL/FADO/FGZ


Página 1 de 3

Calle Venado No. 71, Retorno 8, Supermanzan 20, Manzana 18, Código Postal 77500, Cancún, Municipio de Benito Juárez, Quintana Roo

Tels: (998) 8 87 19 97 y 8 92 14 13 [www.conanp.gob.mx](http://www.conanp.gob.mx), [regionpfcyuc@conanp.gob.mx](mailto:regionpfcyuc@conanp.gob.mx)



000019

DIRECCIÓN REGIONAL PENÍNSULA DE YUCATÁN Y CARIBE  
MEXICANO

Quintana Roo, Yucatán y Campeche

## UNIDAD TÉCNICA DE CONSERVACIÓN Y MANEJO REGIONAL

OFICIO No. F00.9.DRPYyCM.UTCMR.- 653/2016

el Programa de Manejo de la Reserva de la Biosfera, en su apartado de Diagnóstico y Problemática, Normas Oficiales Mexicanas aplicables y Subprogramas de Conservación.

- Respecto a sus comentarios relativos a *"modificar las dimensiones para incluir áreas que deban conservarse..."* y *"presentar información más completa e involucrar a comunidades, organizaciones civiles para una participación social..."*

Sobre este punto, le informo que atendiendo a lo establecido en el artículo 47 de la LGEEPA y su Reglamento en Materia de Áreas Naturales Protegidas, la CONANP ha estado llevando a cabo reuniones de trabajo tanto a nivel central como regional y local, con la finalidad de presentar los alcances y lineamientos para el establecimiento de la declaratoria de la Reserva de la Biosfera Caribe Mexicano, así como obtener la opinión de los sectores relacionados con el aprovechamiento, conservación y uso de esta porción del territorio que se pretende declarar como ANP. Derivado de dichas reuniones y de escritos de diversos actores involucrados, recibidos oficialmente, se cuenta con opiniones y propuestas que incluyen aspectos sociales, económicos y ecológicos, como los que usted indica, mismas que están siendo valoradas, y en su caso, incorporadas en el proyecto de declaratoria para el establecimiento de la Reserva de la Biosfera Caribe Mexicano.

De igual forma le comento que el sector académico ha proporcionado información técnica sobre sitios de importancia biológica, como los montes submarinos, el talud frente a los Arrecifes de Sian Ka'an, Banco Chinchorro Profundo, etc, los cuales serán valorados para ser considerados zonas núcleo; asimismo se está considerando la posible exclusión de la porción costera inmediata al continente en algunos sitios, con el fin de disminuir los conflictos con la actividad náutica y turística, y se está trabajando con el sector ejidal en la definición de las superficies terrestres prioritarias a incluir en la propuesta de declaratoria de la reserva de la Biosfera Caribe Mexicano, entre otros.

Como se mencionó anteriormente, las diferentes propuestas recibidas están siendo analizadas durante esta etapa de enriquecimiento con la finalidad de contar con un área natural protegida fortalecida y sustentada, en pro de la conservación de los recursos naturales, culturales y paisajísticos de la región, motores fundamentales para el desarrollo socioeconómico del Estado.

En este mismo tenor, le cometo que esta Comisión le agradece los espacios que el H. Ayuntamiento ha proporcionado para la difusión de la propuesta como el del pasado 31 de Agosto del presente en la Quinta Sesión Ordinaria del Comité de Ecología, en donde se presentaron las adecuaciones a la poligonal derivadas del proceso de consulta antes mencionado y que nos gustaría presentarlas a Usted personalmente. Por lo anterior me pongo a sus órdenes para, si así lo considera oportuno, llevar a cabo una reunión en breve, en la fecha que usted indique.

Finalmente, la CONANP agradece su opinión y comentarios al respecto, en espera de seguir contando con su participación durante ésta y las siguientes fases que acompañan el establecimiento y manejo de las áreas naturales protegidas, lo cual permitirá fortalecer la conservación y el desarrollo sustentable del Caribe Mexicano.

FRGL/FAOO/TGZ

Página 2 de 3



SEMARNAT

SECRETARÍA DE  
MEDIO AMBIENTE  
Y RECURSOS NATURALES



CONANP  
COMISIÓN NACIONAL  
DE ÁREAS NATURALES  
PROTEGIDAS  
Dirección Regional Península  
de Yucatán y Caribe Mexicano

DIRECCIÓN REGIONAL PENÍNSULA DE YUCATÁN Y CARIBE  
MEXICANO

Quintana Roo, Yucatán y Campeche

UNIDAD TÉCNICA DE CONSERVACIÓN Y MANEJO REGIONAL

OFICIO No. F00.9.DRPYyCM.UTCMR.- 653/2016

Sin más por el momento, aprovecho la ocasión para enviarle un cordial saludo.

ATENTAMENTE,  
EL DIRECTOR REGIONAL.  
FRANCISCO RICARDO GÓMEZ LOZANO

Con fundamento en lo establecido por el artículo 84 último párrafo del Reglamento Interior de la Secretaría de Medio Ambiente y Recursos Naturales, publicado en el Diario Oficial de la Federación el 26 de noviembre de 2012, y en concordancia con el Oficio número F00.9.DRPYyCM-0263/2016, de fecha 09 de Septiembre, en ausencia y por suplencia del C. Ricardo Gómez Lozano, Director Regional Península de Yucatán y Caribe Mexicano, firma el presente oficio el "El Subdirector de la Unidad Jurídica".

LIC. FERNANDO ALONSO OJEDA

"Por una cultura ecológica y el uso eficiente de papel, las siguientes copias de conocimiento se remiten por vía electrónica"

C.c.e.p.- Ing. Rafael Pachiano Alamán.- Secretario de Medio Ambiente y Recursos Naturales  
Lic. Alejandro del Mazo Maza.- Comisionado Nacional de Áreas Naturales Protegidas.  
Biol. David Gutiérrez Carbonell.- Encargado de la Dirección General de Conservación para el Desarrollo, CONANP.  
Ing. Alejandro Rafael Nyssen Ocaranza.- Director General de Operación Regional, CONANP.  
Biol. Nallely Hernández Palacios.- Subdirectora de la Unidad Técnica de Conservación y Manejo Regional.  
Expediente

COTILLADO

FRGL/FAOO/TGZ

Página 3 de 3

Calle Venado No. 71, Retorno 8, Supermanzana 20, Manzana 18, Código Postal 77500, Cancún, Municipio de Benito Juárez, Quintana Roo


Tels: (998) 8 87 19 97 y 8 92 14 13 [www.conanp.gob.mx](http://www.conanp.gob.mx), [regionpdeyuc@conanp.gob.mx](mailto:regionpdeyuc@conanp.gob.mx)



000020

**SINTEXTO**

Comisión de  
y Resur  
Comisic



## DIRECCIÓN REGIONAL PENÍNSULA DE YUCATÁN Y CARIBE MEXICANO

Quintana Roo, Yucatán y Campeche

## UNIDAD TÉCNICA DE CONSERVACIÓN Y MANEJO REGIONAL

OFICIO No. F00.9.DRPYyCM.UTCMR-637/2016

Cancún, Quintana Roo, a 05 de septiembre de 2016

ACUSE

LIC. FREDY EFREN MARRUFO MARTÍN  
PRESIDENTE MUNICIPAL  
H. AYUNTAMIENTO DE COZUMEL  
P R E S E N T E :

ASUNTO: Respuesta a la opinión recibida respecto al  
Aviso de Decreto de la Reserva de la  
Biosfera Caribe Mexicano.

Me refiero a su Oficio PM/092/2016 de fecha 20 de mayo del presente año, dirigido al Biol. Francisco Ricardo Gómez Lozano, Director Regional Península de Yucatán y Caribe Mexicano, a través del cual envía observaciones en relación con el Aviso publicado en el DOF el 22 de abril de 2016, para el establecimiento del área natural protegida Reserva de la Biosfera Caribe Mexicano (RBCM).

Sobre este asunto, y en atención al artículo 47 del Reglamento de la Ley General del Equilibrio Ecológico y la Protección al Ambiente en Materia de Áreas Naturales Protegidas, me permito emitir los siguientes comentarios.

- Respecto a sus observaciones: "Página 10.- Menciona que colinda con las ANP federales de Cozumel, sin embargo, no existe una descripción topográfica del área propuesta, por lo que la imagen contenida en la página 11 no permite establecer si incluye o no la zona insular de Cozumel" y "Página 13.- De nueva cuenta el mapa presentado respecto a las entidades federativas y municipios dentro de la propuesta, permite identificar Isla Cozumel como dentro de la propuesta, siendo incongruente con lo señalado en la página 10 donde se menciona que solamente colinda con las reservas federales de la insula"

Sobre el tema, le comento que el polígono propuesto para el establecimiento de la declaratoria de la Reserva de la Biosfera Caribe Mexicano no incluye porción terrestre ni de Zona Federal Marítimo Terrestre (ZOFEMAT) en el municipio de Cozumel. De acuerdo a lo citado en el AVISO referido anteriormente, el polígono propuesto para la RBCM abarca únicamente la porción marina frente al Municipio de Cozumel, respetando los polígonos de las Áreas Naturales Protegidas de carácter federal.

Reserva de la Biosfera Caribe Mexicano			
Superficie considerada en concordancia al Aviso del 22 de abril de 2016			
MUNICIPIO	PORCIÓN TERRESTRE	COSTERA (ZOFEMAT)	MARINA
Cozumel	X	X	

COLEJADO

20-SEP-2016  
000021



## DIRECCIÓN REGIONAL PENÍNSULA DE YUCATÁN Y CARIBE MEXICANO

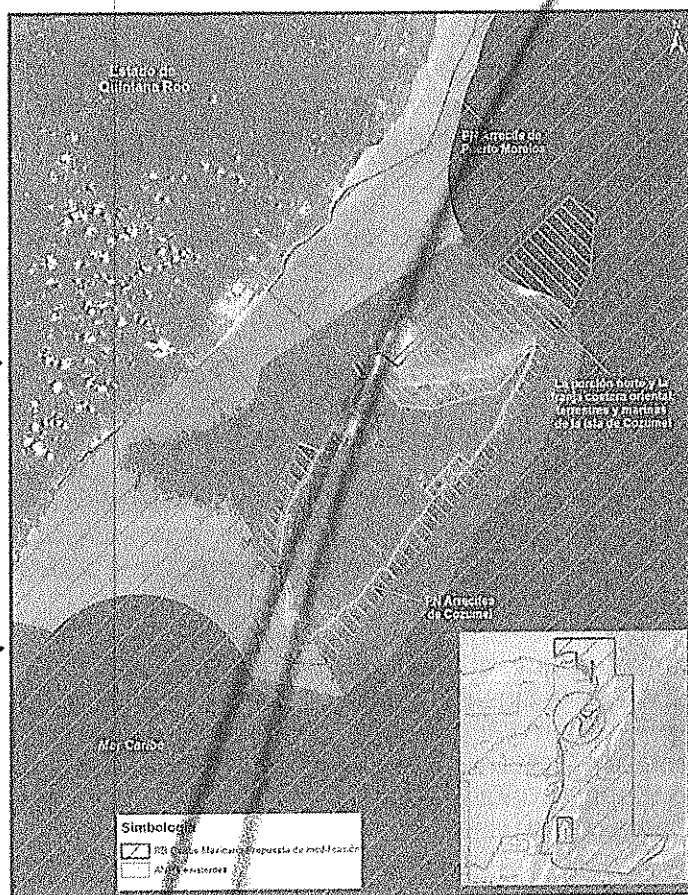
Quintana Roo, Yucatán y Campeche

## UNIDAD TÉCNICA DE CONSERVACIÓN Y MANEJO REGIONAL

OFICIO No. F00.9.DRPYyCM.UTCMR.- 637/2016

Por lo anterior esta Comisión corrobora la posición de la no inclusión de la superficie terrestre de la Isla de Cozumel como parte de la RBCM.

Asimismo, le comento que derivado de las opiniones y reuniones de trabajo que se han estado llevando a cabo, se considera excluir el área de navegación de traslado de Playa del Carmen a la Isla de Cozumel, por lo que a su vez, la porción marina frente a la Ciudad de Cozumel no formará parte de dicha Reserva de la Biosfera, como puede observarse en la siguiente imagen. Lo anterior, a fin de disminuir los conflictos con las actividades que se desarrollan en esos sitios. Al respecto, si tuviera alguna opinión será bien recibida para el fortalecimiento del proyecto.



Secretaría de Medio  
Ambiente y Recursos  
Naturales  
Comisión Nacional de Áreas  
Protegidas

- Observación: "Páginas 16 y 17.- Respecto a la descripción de las vías de acceso, es ambigua e imprecisa ya que no están representadas en el plano las rutas de navegación marítima actuales que permita identificar y valorar los impactos socioeconómicos de la propuesta del ANP."



COTEJADO



## DIRECCIÓN REGIONAL PENÍNSULA DE YUCATÁN Y CARIBE MEXICANO

Quintana Roo, Yucatán y Campeche

## UNIDAD TÉCNICA DE CONSERVACIÓN Y MANEJO REGIONAL

OFICIO No. F00.9.DRPYyCM.UTCMR.- 637/2016

Al respecto esta Comisión es consciente de la importancia de la actividad náutica y portuaria que se realiza en la zona, por lo que la navegación y las rutas marítimas no se verán afectadas por el establecimiento del área natural protegida. Para reforzar lo anterior, le comento que en las áreas protegidas, y particularmente en las Reservas de la Biosfera, se permite el desarrollo de diferentes actividades y usos, como la navegación, haciendo compatible el aprovechamiento de los recursos con la conservación. El ordenamiento de las actividades se lleva a cabo durante la elaboración del Programa de Manejo respectivo a través de la subzonificación, proceso que se realiza con la participación de los sectores involucrados, tomando en cuenta los usos actuales y potenciales existentes en cada sitio para otorgar el manejo y lineamientos adecuados considerando también el grado de conservación y representatividad de sus ecosistemas.

Al respecto, es importante reiterar que la navegación y la actividad portuaria seguirán siendo reguladas como hasta ahora, por la autoridad competente en la materia. Por otro lado, el Decreto Presidencial, respeta, en apego a la normatividad vigente, los derechos adquiridos anteriores a la Declaratoria, de todas aquellas personas, empresas, cooperativas o negocios involucrados.

- Respecto a su observación: "Señalan que el estudio fue elaborado por la Comisión Nacional de Áreas Naturales Protegidas, declaración que no corresponde con el apartado ya que en ella debe de mencionarse la participación o no en la elaboración de la propuesta de otros agentes de gobierno y la sociedad. Sobre este particular resalta lo contenido en el artículo 47 de la LGEEPA"

El establecimiento de las áreas protegidas involucra diversas fases para llegar a la publicación del Decreto respectivo. Por su parte, el Estudio Previo Justificativo (EPJ) es el instrumento que establece las condiciones y características ambientales, sociales y económicas que le dan sustento, y es utilizado como base para iniciar el proceso de consulta de opinión. En concordancia con el citado artículo 47, dicho proceso de consulta se ha estado llevando a cabo por parte de esta Comisión Nacional a través de reuniones de trabajo a nivel central, regional y local con la participación de diferentes sectores, entre los que se encuentran el pesquero, turístico, académico, social, ejidal y gubernamental. Durante dichas reuniones se presenta la propuesta de área natural protegida Reserva de la Biosfera Caribe Mexicano y se recogen los comentarios y opiniones de los participantes, mismos que al ser complementados con las opiniones recibidas por escrito de los diferentes actores, así como con la información con la que cuenta esta Comisión Nacional, son analizados para su consideración, ya sea en la versión del Decreto respectivo o para la elaboración del Programa de Manejo.

De esta manera, y con la amplia participación que se ha tenido, se busca lograr un documento enriquecido y construido por la comunidad, sectores económicos e instituciones gubernamentales de los 3 órdenes de gobierno.

- Respecto a su observación siguiente: "En el inciso d) Relevancia a nivel regional y nacional de los ecosistemas representados en el área propuesta, párrafo 3, (página

Página 3 de 3

Calle Venado No. 71, Retorno 8, Supermanzana 20, Manzana 18, Código Postal 77500, Cancún, Municipio de Benito Juárez, Quintana Roo

Tels: (998) 8 87 19 97 y 8 92 14 13 [www.conanp.gob.mx](http://www.conanp.gob.mx), [regionpdeyuc@conanp.gob.mx](mailto:regionpdeyuc@conanp.gob.mx)

000022



## DIRECCIÓN REGIONAL PENÍNSULA DE YUCATÁN Y CARIBE MEXICANO

Quintana Roo, Yucatán y Campeche

## UNIDAD TÉCNICA DE CONSERVACIÓN Y MANEJO REGIONAL

OFICIO No. F00.9.DRPYyCM.UTCMR. 637/2016

99) señalan lo siguiente: Además, el polígono de la propuesta de Reserva de la Biosfera Caribe Mexicano incluye pequeñas porciones de otros cuatro sitios prioritarios: 1) Ríos Subterráneos y Caletas de Akumal-Tulum, 2) Humedales Costeros y Arrecife de Puerto Morelos, 3) Arrecife Profundo de Cozumel y 4) Humedales Costeros y Arrecife de Xcalak - Mahahual. Esta aseveración es incongruente y se contradice con el apartado del inciso b) Entidades federativas y municipios en donde se localiza el área (página 10) donde se señala que la propuesta de reserva colinda con áreas naturales protegidas ya decretadas.

Como bien muestra en su observación anterior, la información vertida en la página 99 del EPJ indica que "el polígono de la propuesta de Reserva de la Biosfera Caribe Mexicano incluye pequeñas porciones de otros cuatro sitios prioritarios...", por lo que al no incluirlos en su totalidad, lo mencionado en el EPJ es congruente con la posibilidad de que sólo las porciones que se encuentran fuera de las ANP existentes se retomen en la RBCM. Por su parte, la página 10 especifica que "En su porción marina, colinda con las siguientes áreas naturales protegidas de carácter federal" y la tabla respectiva muestra 14 áreas protegidas federales relacionadas; por lo que no se considera como información contradictoria.

- Respecto a su observación siguiente: "del numeral 23) Jaguar, señalan la importancia de conservar grandes extensión de áreas conservadas ya que el jaguar es considerada indicadora del estado de salud de los ecosistemas... Sin embargo, en la propuesta de la nueva área natural no presenta la zona que será ampliada para incrementar el hábitat del jaguar, ni tampoco las áreas nuevas que permitirán la conectividad de los ecosistemas. Únicamente se limita a la porción ya decretada del ANP Yum-Balam. (Página 110 y 111)

La propuesta de RBCM abarca porciones terrestres al noreste de Quintana Roo, tal como se observa en la siguiente imagen, en las cuales se distribuyen especies inscritas en alguna categoría de riesgo de la NOM-059-SEMARNAT-2010, tales como el jaguar y el ocelote. Como usted bien menciona, esta porción terrestre colindaría con el APFF Yum Balam, esto permitiría proteger con mayor conectividad el hábitat del jaguar y de otras especies que requieren de grandes extensiones para garantizar el mantenimiento de sus poblaciones. Lo anterior se refuerza con estudios de distribución como el citado en el EPJ (Chávez, C y G. Ceballos. 2006) el cual indica que "existen por lo menos ocho regiones de alta prioridad para la conservación del jaguar. Estas áreas son el noroeste de la Península de Yucatán, la Reserva de la Biosfera Sian Ka'an en Quintana Roo...".



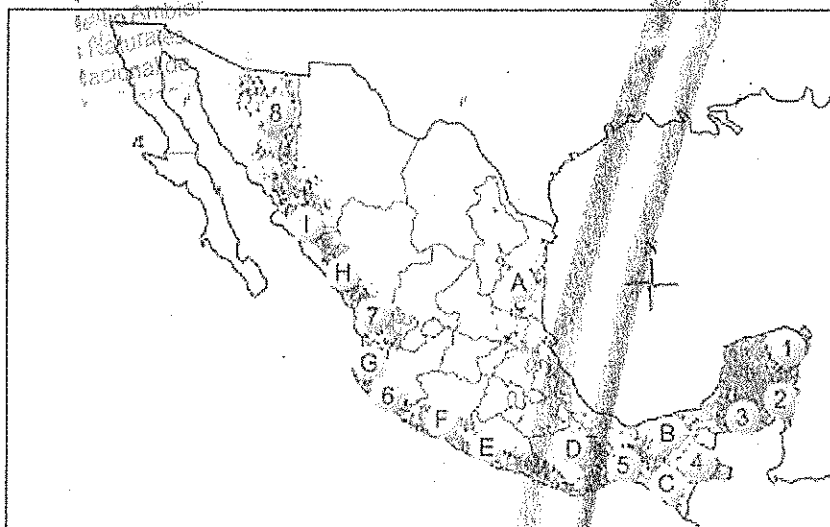


DIRECCIÓN REGIONAL PENÍNSULA DE YUCATÁN Y CARIBE MEXICANO

Quintana Roo, Yucatán y Campeche

UNIDAD TÉCNICA DE CONSERVACIÓN Y MANEJO REGIONAL

OFICIO No. F00.9.DRPYyCM.UTCMR.- 637/2016



Chávez, C. y G. Ceballos, 2006.

**Figura 4.** Áreas prioritarias para la conservación del jaguar en México. **Prioridad I:** Noroeste de la Península de Yucatán (1): San K'an (2): Calakmul (3); La Lacandona (4); Chimalapas (5); Chamela - Cuernavaca (6); Sierra de Volcans (7); noroeste de Sonora (8). **Prioridad II:** Tamaulipas (A); costa de Campeche (B); costa y Sierra Madre del Sur en Chiapas (C); norte de Oaxaca (D); costa y montañas de Guerrero (E); costa y montañas de Michoacán (F); Cabo Corrientes (G); Costa de Nayarit (H); Sinaloa (I).



## DIRECCIÓN REGIONAL PENÍNSULA DE YUCATÁN Y CARIBE MEXICANO

Quintana Roo, Yucatán y Campeche

## UNIDAD TÉCNICA DE CONSERVACIÓN Y MANEJO REGIONAL

OFICIO No. F00.9.DRPYyCM.UTCMR.- 637/2016

- Sobre sus observaciones: "Estas 3 propuestas como zonas núcleo, ninguna está relacionada con sitios de agregación biológica y de diversidad masiva"; "Respecto a la zonificación y subzonificación del inciso IV de la propuesta de manejo del área, en el EPJ se propone 3 zonas núcleos, pero no se observa el método de planeación por el cual se llegó a esta conclusión"; "En el apartado de zonificación señalan a Xcacel-Xcacelito y al sistema lagunar Chacmochuch como zonas núcleo, siendo que estas reservas estatales ya tienen un decreto y su respectivo programa de manejo" y "...deja un marco de incertidumbre la zona núcleo que se propone sobre el área natural protegida X'cacel-X'cacelito de competencia del Gobierno del Estado de Quintana Roo, ya que en el apartado b) Entidades federativas y municipios (página 10), se señala que la propuesta de reserva colinda con áreas naturales protegidas..."

La selección de las zonas núcleo se llevó a cabo de acuerdo con la información técnica y biológica recabada al momento de la elaboración del EPJ, dicha información se ha seguido enriqueciendo con las aportaciones del sector académico y de las organizaciones ambientales durante el proceso de consulta de opinión. Por otro lado, y tal y como Usted menciona, el Refugio Estatal de Flora y Fauna Chacmochuch y el Santuario de la Tortuga Marina Xcacel-Xcacelito son actualmente Áreas Naturales Protegidas Estatales, esto ha permitido que se encuentren en un buen estado de conservación, por lo que al proponerlas como zonas núcleo en la RBCM, se busca reforzar las acciones de protección y manejo en coordinación y colaboración estrecha con el Gobierno del Estado.

Algunos elementos técnicos que se tomaron en cuenta para la elección de los sitios fueron los siguientes:

Tal y como lo menciona el EPJ, el Sistema Lagunar Chacmochuch es "una de las lagunas más grandes del norte de Quintana Roo y uno de los principales centros de reproducción, crianza y refugio para diversas especies de peces, moluscos y crustáceos de importancia ecológica y comercial (Caballero et al., 2005). Mantiene una alta diversidad de relaciones biológicas de algas con pastos marinos, vegetación de manglar, invertebrados (especialmente cnidarios) y peces, así como la presencia de 30 especies de algas coralinas o estructurales de arrecifes. La comunidad vegetal acuática está conformada por grandes extensiones de pasto marino de tortuga (*Thalassia testudinum*) y pasto marino de manatí (*Syringodium filiforme*). Además, en toda la periferia de la laguna Chacmochuch se observa la presencia de mangle rojo (*Rhizophora mangle*). Las aves migratorias que viajan hacia Sudamérica encuentran en este sistema uno de los primeros sitios de descanso para posteriormente continuar su viaje (Herrera-Silveira y Morales-Ojeda, 2010)".

Aunado a lo anterior, el Centro de Investigación Científica de Yucatán proporcionó información sobre las afectaciones en la calidad del agua que está teniendo la Laguna, por lo que refieren la importancia de conservar este Sistema Lagunar antes de que la afectación sea irreversible.

En cuanto a X'cacel- X'cacelito, de acuerdo al mismo EPJ, Prezas 1996 reporta el número más importante de anidaciones para las especies de tortuga verde (*Chelonia mydas*) y





## DIRECCIÓN REGIONAL PENÍNSULA DE YUCATÁN Y CARIBE MEXICANO

Quintana Roo, Yucatán y Campeche

## UNIDAD TÉCNICA DE CONSERVACIÓN Y MANEJO REGIONAL

OFICIO No. F00.9.DRPYyCM.UTCMR.- 637/2016

tortuga caguama (*Caretta caretta*) en estas playas, concentrando el 65% de las anidaciones en Quintana Roo, representando sólo el 10% del litoral en el Estado. Asimismo, dicha superficie cuenta con el Acuerdo de destino al servicio de la CONANP en la Playa Tortuguera Xcacel, Quintana Roo, para uso de santuario y centro de conservación de la tortuga marina, publicado el 13 de diciembre de 2011.

Por otro lado, esta Comisión reconoce el compromiso y la participación activa del Municipio de Cozumel en pro de la conservación del patrimonio natural de nuestro país, mismo que ve reflejado con la reciente designación de Reserva de la Biosfera MaB UNESCO, el cual es un reconocimiento internacional del trabajo coordinado entre comunidad, sector privado y gobierno para lograr el desarrollo sustentable.

Finalmente, le comento que es de interés de esta Comisión que ese H. Ayuntamiento continúe inmerso en este proceso de establecimiento de la Reserva de la Biosfera Caribe Mexicano, por lo que a través del presente esperamos que sus dudas y comentarios hayan sido aclarados y atendidos para de esta forma contar con una opinión favorable respecto a la propuesta. De igual manera, le solicitamos atentamente poder reunirnos en breve para presentarle los avances que ha tenido la propuesta.

Sin más por el momento, aprovecho la ocasión para enviarle un cordial saludo.

ATENTAMENTE  
EL DIRECTOR REGIONAL

FRANCISCO RICARDO GÓMEZ LOZANO



SECRETARÍA DE MEDIO  
AMBIENTE Y RECURSOS  
NATURALES

"Por una cultura ecológica y el uso eficiente de papel, las copias de este documento se remiten por vía electrónica"

"Por una cultura ecológica y el uso eficiente de papel, las siguientes copias de este documento se remiten por vía electrónica"

C.c.e.p.- Ing. Rafael Pacchiano Alamán.- Secretario de Medio Ambiente y recursos Naturales  
Lic. Alejandro del Mazo Maza.- Comisionado Nacional de Áreas Naturales Protegidas.  
Biól. David Gutiérrez Carbonell.- Encargado de la Dirección General de Conservación para el Desarrollo, CONANP.  
Ing. Alejandro Rafael Nyssen Ocaranza.- Director General de Operación Regional, CONANP.  
Biól. Nallely Hernández Palacios.- Subdirectora de la Unidad Técnica de Conservación y Manejo Regional.  
Expediente

FA00/TGZ



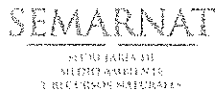
000024

**SIN TEXTO**



Secretaría de  
y Recursos  
Comisión N°

29.11.16



DIRECCIÓN REGIONAL PENÍNSULA DE YUCATÁN Y CARIBE MEXICANO  
Quintana Roo, Yucatán y Campeche

UNIDAD TÉCNICA DE CONSERVACIÓN Y MANEJO REGIONAL  
OFICIO CIRCULAR No. F00.9.DRPYyCM.UTCMR-766/2016

Cancún, Benito Juárez, Quintana Roo, a 22 de septiembre de 2016

ASUNTO: Respuesta a la opinión recibida respecto al  
Aviso de Decreto de la Reserva de la Biosfera  
Caribe Mexicano

ALMIRANTE C.G.D.E.M. CARLOS ORTEGA MUÑOZ  
COMANDANTE  
QUINTA REGIÓN NAVAL.  
P R E S E N T E:

Hago referencia al oficio número 065/2016, de fecha 20 de junio del 2016, recibido en la oficina de esta Dirección Regional Península de Yucatán y Caribe Mexicano, medio por el cual expresa su opinión respecto a el Estudio Previo Justificativo de la Reserva de la Biosfera Caribe Mexicano, derivado del AVISO publicado por la Secretaría de Medio Ambiente y Recursos Naturales el 22 de abril de 2016 en el Diario Oficial de la Federación.

Al respecto, le comento que con base al artículo 59 de la LGEEPA, el cual hace referencia a las declaratorias de establecimiento de las ANP, esta Comisión Nacional ha estado llevando a cabo reuniones de trabajo, tanto a nivel central, como regional y local, con la participación de diferentes sectores relacionados con el Área propuesta, entre los que se encuentran: el pesquero, empresarial, académico, social, los tres niveles de gobierno, entre otros; y derivado de los comentarios y opiniones de los participantes, así como de los escritos recibidos, se han realizado las adecuaciones pertinentes. En este contexto, es relevante mencionar que en caso de ser decretada la referida área Natural Protegida se realizará el proceso de elaboración del programa de manejo de conformidad con los artículos 65 de la LGEEPA, 72 y 73 de su Reglamento en Materia de Áreas Naturales Protegidas, en el cual se invitará a participar a los sectores relacionados, con el fin construir de maneja conjunta las estrategias, lineamientos y subzonificación de la Reserva, respetando en todo momento las actividades que ya se vienen desarrollando.

Cabe mencionar que la propuesta de Reserva de la Biosfera busca reforzar el ordenamiento de las actividades en beneficio de los usuarios, los cuales podrán seguir realizándolas de acuerdo con lo que marcan sus autorizaciones, permisos o concesiones y en apego a la normatividad vigente.

Así mismo, de ser decretada la Reserva, se realizaran las gestiones correspondientes para que a través de los diferentes instrumentos ya existentes (convenio o en su caso adendum) continúen de manera coordinada las acciones de protección y vigilancia entre la CONANP y la SEMAR.

COTEJADO

Reciba original.  
TE. CUS.

28/09/16

Página 1 de 2



## DIRECCIÓN REGIONAL PENÍNSULA DE YUCATÁN Y CARIBE MEXICANO

Quintana Roo, Yucatán y Campeche

## UNIDAD TÉCNICA DE CONSERVACIÓN Y MANEJO REGIONAL

OFICIO CIRCULAR No. F00.9.DRPYyCM.UTCMR.766/2016

Por último, la CONANP agradece sus opiniones al proyecto de Reserva de la Biosfera Caribe Mexicano, ya que permiten fortalecer el proceso de consulta y fomentar la conservación y el desarrollo sustentable de la región.

Sin más por el momento, aprovecho la ocasión para enviarle un cordial saludo.

ATENTAMENTE  
EL DIRECTOR REGIONAL



FRANCISCO RICARDO GÓMEZ LOZANO  
SECRETARÍA DE MEDIO  
AMBIENTE Y RECURSOS  
NATURALES COMISIÓN  
NACIONAL DE ÁREAS  
NATURALES PROTEGIDAS



SECRETARÍA DE MEDIO  
AMBIENTE Y RECURSOS  
NATURALES COMISIÓN  
NACIONAL DE ÁREAS  
NATURALES PROTEGIDAS

"Por una cultura ecológica y el uso eficiente de papel, las copias de este documento se remiten por vía electrónica"

Cc. a.- Ing. Rafael Pacchiano Alamán.- Secretario de Medio Ambiente y Recursos Naturales. Para su conocimiento.  
Lic. Alejandro del Mazo Maza.- Comisionado Nacional de Áreas Naturales Protegidas.- Para su superior conocimiento.  
Biol. David Gutiérrez Carbonell.- Encargado de la Dirección General de Conservación para el Desarrollo de la CONANP.- Para su conocimiento.  
Ing. Alejandro Rafael Nyssen Ocaranza.- Director General de Operación Regional de la CONANP. Mismo fin.  
Biol. Nallely Hernández Palacios.- Subdirectora de la Unidad Técnica de Conservación y Manejo Regional.- Mismo fin.  
Expediente.

COTEJADO

SEMARNAT

SECRETARÍA DE  
MEDIO AMBIENTE  
Y ENERGÍA



CONANP  
COMISION NACIONAL  
DE ÁREAS NATURALES  
PROTEGIDAS



Banco Chichorro  
RESERVA DE LA BIOSFERA



COMISION NACIONAL DE ÁREAS NATURALES PROTEGIDAS  
DIRECCION REGIONAL PENINSULA DE YUCATAN Y CARIBE MEXICANO  
PARQUE NACIONAL ARRECIFES DE XCALAK Y  
RESERVA DE LA BIOSFERA BANCO CHINCHORRO

OFICIO No. F00.9.DRBBCH.- 0306/2016

Chetumal, Q. Roo, a 05 de octubre del 2016

ASUNTO: Respuesta a la opinión recibida respecto al Aviso  
de Decreto de la Reserva de la Biosfera Caribe Mexicano.

ACUSE

GRAL. DE BGDA D.E.M. SERGIO E. MARTINEZ RESCALVO  
COMANDANTE DE LA 34 ta ZONA MILITAR (SEDENA)  
P R E S E N T E.-

En atención y seguimiento a las instrucciones del Biól. Francisco Ricardo Gómez Lozano, titular de la Dirección Regional Península de Yucatán y Caribe Mexicano de la CONANP, así como en respuesta a su atento oficio No. AJ/065/025237 de fecha 14 de septiembre del presente año, medio por el cual manifiesta a esta Comisión Nacional de Área Naturales Protegidas el estar de acuerdo y emite su opinión en relación al Aviso publicado en el DOF el 22 de abril de 2016, para el establecimiento del área natural protegida Reserva de la Biosfera Caribe Mexicano (RBCM).

Sobre el particular, esta Comisión Nacional agradece su opinión y participación en este proceso, en espera de que la 34ta Zona Militar bajo su digno cargo, continúe inmersa en las siguientes fases para el establecimiento de la Reserva de la Biosfera Caribe Mexicano.

Por último, le comento que una vez establecida dicha área natural protegida, se iniciará con el proceso de elaboración del Programa de Manejo, de conformidad con los artículos 65 de la Ley General del Equilibrio Ecológico y Protección al Ambiente, 72 y 73 de su Reglamento en materia de Áreas Naturales Protegidas, en el cual les invitaremos a participar y así seguir colaborando con esta Comisión.

Sin más por el momento, aprovecho la ocasión para enviarle un cordial saludo.

ATENTAMENTE  
EL DIRECTOR DE ÁREAS



RECIBIDO

BIOL. JOSE JUAN DOMÍNGUEZ CALDERÓN

34/a.Z.M.1824

C.c.p\* Lic. Alejandro Del Mazo Maza.- Comisionado Nacional de Áreas Naturales Protegidas. Para su conocimiento [alejandro.delmazo@conanp.gob.mx](mailto:alejandro.delmazo@conanp.gob.mx)  
Biol. David Gutiérrez Carbanell.- Encargado del Despacho de la Dirección General de Conservación para el Desarrollo de la CONANP. Para su conocimiento [david.gutierrez@conanp.gob.mx](mailto:david.gutierrez@conanp.gob.mx)  
Biol. Francisco Ricardo Gómez Lozano, Director Regional Península de Yucatán y Caribe Mexicano. Para su conocimiento [francisco.rgomez@conanp.gob.mx](mailto:francisco.rgomez@conanp.gob.mx)  
Expediente/Archivo

\* Por un uso eficiente del papel las correspondientes copias de conocimiento se notifican vía correo electrónico institucional a las direcciones señaladas.

JMGP/MT

Firma


10/10/16



000026

COTEJADO

**SIN TEXTO**



Secretaría de Vi  
y Recursos  
Comisión M



COMISION NACIONAL DE ÁREAS NATURALES PROTEGIDAS  
DIRECCION REGIONAL PENINSULA DE YUCATÁN Y CARIBE MEXICANO  
PARQUE NACIONAL ARRECIFES DE XCALAK Y  
RESERVA DE LA BIOSFERA BANCO CHINCHORRO

OFICIO No. F00.9.DRBBCH.- 0294/2016

Chetumal, Q. Roo, a 04 de octubre del 2016

ASUNTO: Respuesta a la opinión recibida respecto al Aviso  
de Decreto de la Reserva de la Biosfera Caribe Mexicano.

**ACUSE**  
Q. E. B. JOSÉ LUIS BLANCO PAJÓN  
DIRECTOR LOCAL DE CONAGUA EN QUINTANA ROO  
P R E S E N T E.-

En atención y seguimiento a las instrucciones del Biól. Francisco Ricardo Gómez Lozano, titular de la Dirección Regional Península de Yucatán y Caribe Mexicano de la CONANP, así como en respuesta a su atento oficio No. B00.922.-1599 de fecha 28 de junio del presente año, medio por el cual manifiesta a esta Comisión Nacional de Área Naturales Protegidas el estar de acuerdo y emite su opinión en relación al Aviso publicado en el DOF el 22 de abril de 2016, para el establecimiento del área natural protegida Reserva de la Biosfera Caribe Mexicano (RBCM).

Sobre el particular, esta Comisión Nacional agradece su opinión y participación en este proceso, en espera de que la Dirección Local en Quintana Roo de la CONAGUA bajo su digno cargo, continúe inmersa en las siguientes fases para el establecimiento de la Reserva de la Biosfera Caribe Mexicano.

Por último, le comento que una vez establecida dicha área natural protegida, se iniciará con el proceso de elaboración del Programa de Manejo, de conformidad con los artículos 65 de la Ley General del Equilibrio Ecológico y Protección al Ambiente, 72 y 73 de su Reglamento en materia de Áreas Naturales Protegidas, en el cual les invitaremos a participar y así seguir colaborando con esta Comisión.

Sin más por el momento, aprovecho la ocasión para enviarle un cordial saludo.

ATENTAMENTE  
EL DIRECTOR DE AREA



BIOL. JOSÉ JUAN DOMÍNGUEZ CALDERÓN

C.c.p\* Lic. Alejandro Del Mazo Maza- Comisionado Nacional de Áreas Naturales Protegidas.- Para su conocimiento correspondencia. [comi@conanp.gob.mx](mailto:comi@conanp.gob.mx)  
Biol. David Gutiérrez Carbonell.- Encargado del Despacho de la Dirección General de Conservación para el Desarrollo de la CONANP.- Para su conocimiento [dgad@conanp.gob.mx](mailto:dgad@conanp.gob.mx)  
Biol. Francisco Ricardo Gómez Lozano.- Director Regional Península de Yucatán y Caribe Mexicano. Para su conocimiento [rglozano@conanp.gob.mx](mailto:rglozano@conanp.gob.mx)  
Expediente/Archivo

\* Por un uso eficiente del papel las correspondientes copias de conocimiento se notifican vía correo electrónico institucional a las direcciones señaladas.

JMGP/MTA



SIN TEXTO

SIN TEXTO

Carla de A  
Seguro  
ción



## DIRECCIÓN REGIONAL PENÍNSULA DE YUCATÁN Y CARIBE MEXICANO

Quintana Roo, Yucatán y Campeche

## UNIDAD TÉCNICA DE CONSERVACIÓN Y MANEJO REGIONAL

OFICIO No. F00.9.DRPYyCM.UTCMR.-812/2016

Cancún, Benito Juárez, Quintana Roo, a 04 de octubre de 2016

**ACUSE**

C.P. ROBERTO PINZÓN ÁLVAREZ  
DIRECTOR GENERAL DE ORGANISMO DE CUENCA  
PENÍNSULA DE YUCATÁN, CONAGUA  
P R E S E N T E

**ASUNTO:** Respuesta a la opinión recibida  
respecto al Aviso de Decreto de la Reserva  
de la Biosfera Caribe Mexicano.

Hago referencia a su oficio con número BOO.00.R13.07.-01123 de fecha 15 de junio de 2016, dirigido a esta Dirección Regional Península de Yucatán y Caribe Mexicano, a través del cual envía comentarios en relación con el Aviso publicado en el DOF el 22 de abril de 2016, para el establecimiento del área natural protegida Reserva de la Biosfera Caribe Mexicano (RBCM).

Sobre el particular, esta Comisión Nacional agradece su participación y observaciones enviadas, mismas que están siendo consideradas tanto en el proyecto de Decreto de establecimiento de la RBCM, como para la elaboración del Programa de Manejo respectivo. En este sentido le comento que derivado de la información y opiniones de parte de los diferentes actores que se han estado recibiendo por escrito, como de las vertidas durante las reuniones que ha estado llevando a cabo esta Comisión Nacional, tanto a nivel central como regional y local, se han logrado fortalecer y enriquecer los documentos, estrategias e insumos vinculados con el establecimiento y consecuente operación de la RBCM. Al respecto, se adjunta al presente el anteproyecto de Decreto resultante para su conocimiento.

Asimismo, y en concordancia con sus comentarios, esta Comisión Nacional reconoce la importancia de la calidad de agua subterránea y marina en beneficio de la salud humana y para la conservación de los recursos naturales existentes y sus ecosistemas. Y derivado de que la generación de los impactos relativo a la calidad del agua proviene de áreas externas a esta poligonal, en su mayoría derivado de las áreas urbanas y construcciones colindantes, es un tema que requiere atención permanente a través de varios procesos y líneas de acción, involucrando la inspección y vigilancia; monitoreo e investigación; educación ambiental y concientización; coordinación y vinculación con las instancias de los diferentes niveles de gobierno, así como el impulsar y promover, en concordancia con lo que Usted amablemente indica, la generación e implementación de normas, lineamientos y



000028

**CONAGUA**

COMISION NACIONAL DEL AGUA

**SUBDIRECCIÓN GENERAL DE ADMINISTRACIÓN  
GERENCIA DE RECURSOS MATERIALES  
SUBGERENCIA DE SERVICIOS GENERALES****SEMARNAT**SECRETARÍA DE MEDIO AMBIENTE  
Y ENERGÍA**FACTURA DE CORRESPONDENCIA DE SALIDA**

FECHA: 19-OCT-2016

FOLIO DE ENTRADA:

**TIPO DE SERVICIO**

VALIJA: ( XX )

CORREO: ( )

INTERCAMBIO GUBERNAMENTAL: ( )

**REMITENTE**

**NOMBRE:** C. P. ROBERTO E. PINZON ALVAREZ  
**CARGO:** DIRECTOR GENERAL DEL ORGANISMO DE CUENCA  
PENÍNSULA DE YUCATÁN  
**DIRECCIÓN:** 59-B N° 238 POR AV. ZAMNÁ  
**COLONIA:** FRACC. YUCALPETÉN  
**CIUDAD:** MÉRIDA YUCATÁN  
**CP:** 97238  
**TELÉFONO:** 341-06-00 EXT.1001

**DESTINATARIO**

**NOMBRE:** BIOG. NALLELY HERNANDEZ PALACIOS  
**CARGO:** SUBDIRECTORA DE LA UNIDAD TECNICA DE  
CONSERVACION Y MANEJO  
**DIRECCIÓN:** VENADO # 71 Y 73 LOTES 2 Y 4 SM 20 MZA 18  
**COLONIA:**  
**CIUDAD:** CANCUN Q.ROO  
**CP:** 77500  
**TELÉFONO:** 892 14 13 Y 887 19 97

**TIPO DE DOCUMENTO, NÚMERO Y/O ASUNTO**

SE ENVIAN ACUSE DE OFICIO No. F00.9.DRPYyCM.UTCMR-812/2016

**FOLIO DE SALIDA**

223

**RESPONSABLE DEL ENVIO**

C. EVA VALDES POLANCO

**ACUSE DE RECIBO DEL DESTINATARIO****R****CORREOS  
DE MÉXICO**Correo  
Registrado  
NacionalPROMEDIOS: 10000 10000 10000 10000 10000 10000 10000 10000 10000 10000  
MN589195383MX**SELLOS DOCUMENTALES**

COMISION NACIONAL DEL AGUA

ORGANISMO DE CUENCA PENINSULA DE YUCATAN

**RECIBIDO**  
19 OCT. 2016  
DEMISTRIO  
JEFATURA DE PROYECTOS DE RECURSOS MATERIALES  
UNIDAD DE SERVICIOS GENERALES



## DIRECCIÓN REGIONAL PENÍNSULA DE YUCATÁN Y CARIBE MEXICANO

Quintana Roo, Yucatán y Campeche

## UNIDAD TÉCNICA DE CONSERVACIÓN Y MANEJO REGIONAL

OFICIO No. F00.9.DRPYyCM.UTEMR.-812/2016

regulaciones para el uso de mejores medidas que permitan el mantenimiento de una buena calidad del agua. De manera específica, dichas actividades serán contempladas en el Programa de Manejo de la Reserva de la Biosfera, en su apartado de Diagnóstico y Problemática, Normas Oficiales Mexicanas aplicables, Subprogramas de Conservación y reglas administrativas.

Finalmente, la CONANP agradece su interés prestado, en espera de seguir contando con su participación durante ésta y las siguientes fases que acompañan el establecimiento y manejo de las áreas naturales protegidas, lo cual permitirá fortalecer la conservación y el desarrollo sustentable del Caribe Mexicano.

Sin más por el momento le envío saludos cordiales.

ATENTAMENTE  
EL DIRECTOR REGIONAL

BIOL. FRANCISCO RICARDO GÓMEZ LOZANO

"Por una cultura ecológica y el uso eficiente de papel, las copias de conocimiento de este oficio, se remiten por vía electrónica"

C.c.e.p.- Ing. Rafael Pachiano Alamán.- Secretario de Medio Ambiente y Recursos Naturales.- Para su conocimiento.  
" Lj. Alejandro del Mazo Maza.- Comisionado Nacional de Áreas Naturales Protegidas.- Para su superior conocimiento.  
" Biól. David Gutiérrez Carbonell.- Encargado de la Dirección General de Conservación para el Desarrollo de la CONANP.- Para su conocimiento.  
Ing. Alejandro Rafael Nyssen Ocaranza.- Director General de Operación Regional de la CONANP.- Mismo fin.  
Biól. Nallely Hernández Palacios.- Subdirectora de la Unidad Técnica de Conservación y Manejo Regional.- Mismo fin.  
Expediente.

NHP/ATZ/RVN

COMISIÓN NACIONAL DEL AGUA

RECIBIDO

Unidad General del Organismo de Cuernavaca  
Península de Yucatán



# COPIES

Eiol. Rocio Bravo

Ver galería de María Del Rocío Bravo Nicotencat



Codigo de Rastreo: 2958643488

CONFIRMACION 204811687824A590450381

Documento 3600180145  
000010

04 KGS

REMITENTE  
BIOL. RICARDO GÓMEZ LOZANO  
DIRECTOR REGIONAL PENÍNSULA DE YUCATÁN Y CARIBE  
MEXICANO (CONANP)  
Calle Venado 72 y 73 3er. piso SMZ 20 y MZ 18 LTES 2 y 4.  
Benito Juárez Col. Centro Cancún, Quintana Roo. C.P.  
77500

DESTINATARIO  
Roberto Plizón Álvarez  
CONAGUA Organismo de Cuenca  
Calle 598 No. 238 x Av. Zamná, Fraccionamiento  
Yucalpeten, Mérida, Yucatán. C.P.97880  
Tel. (999)3410600

**GARANTIA 1 DIA CONSUMO**

VERBODEN TOEGANG

DIRECCIÓN REGIONAL PENÍNSULA DE YUCATÁN Y CARIBE MEXICANO  
Quintana Roo, Yucatán y Campeche

## UNIDAD TÉCNICA DE CONSERVACIÓN Y MANEJO REGIONAL

OFICIO CIRCULAR No. F00.9.DRPYyCM.UTCMR.-808/2016

Cancún, Benito Juárez, Quintana Roo, a 03 de octubre de 2016

ACUSE

LIC. RAÚL OMAR GONZÁLEZ CASTILLA  
DELEGADO ESTATAL EN QUINTANA ROO  
SECRETARÍA DE DESARROLLO AGRARIO, TERRITORIAL Y URBANO  
P R E S E N T E

DELEGACIÓN ESTATAL EN QUINTANA ROO

10 OCT 2016

ASUNTO: Respuesta a la opinión recibida respecto al  
Aviso de Decreto de la Reserva de la  
Biosfera Caribe Mexicano.

RECIBIDO

Hago referencia a su Oficio número ORG/0040/DE.Q.ROO/002279, de fecha 18 de mayo de 2016, recibido en la oficina de esta Dirección Regional Península de Yucatán y Caribe Mexicano, referente al proyecto de establecimiento del Área Natural Protegida Reserva de la Biosfera Caribe Mexicano, derivado del AVISO publicado por la Secretaría de Medio Ambiente y Recursos Naturales el 22 de abril de 2016 en el Diario Oficial de la Federación.

Sobre este asunto, y en atención al artículo 47 del Reglamento de la Ley General del Equilibrio Ecológico y la Protección al Ambiente en Materia de Áreas Naturales Protegidas, me permito comentarle lo siguiente.

- Respecto a su inquietud de "solicitar la versión final de los planos de la declaratoria de la Reserva de la Biósfera Caribe Mexicano en versión autocad"

Esta Comisión Nacional ha estado llevando a cabo reuniones de trabajo, tanto a nivel central, como regional y local, con la participación de diferentes sectores, entre los que se encuentran el pesquero, académico, social y gubernamental, entre otros, y derivado de los comentarios y opiniones de los participantes, así como de los escritos recibidos, se está enriqueciendo y reforzando la versión final de la declaratoria de la RBCM, y por lo tanto, del polígono correspondiente. Al respecto le comento que a la fecha se cuenta con propuestas de modificación a dicha poligonal tales como la exclusión de la porción costera inmediata al continente en algunas secciones ausentes de recursos ecológicos relevantes, así como de los polígonos de concesiones e infraestructura portuaria; la inclusión de los humedales de la porción este de la laguna Chacmochoch; adición de la zona núcleo Colinas Submarinas, la ampliación del polígono hasta coincidir con el límite de la Zona Económica Exclusiva en su porción sur entre otras. Por lo anterior, se envía adjunto, mediante correo electrónico (a raul.gonzalez@sedatu.gob.mx) el proyecto de polígono con el que se cuenta al momento, en formato kml y shp, a efecto de contar con sus valiosas aportaciones, mismas que serán de gran utilidad para el mejoramiento de la propuesta. Asimismo, se envía adjunto el borrador del Decreto de establecimiento de la RBCM, para su conocimiento.

COTEJADO





## DIRECCIÓN REGIONAL PENÍNSULA DE YUCATÁN Y CARIBE MEXICANO

Quintana Roo, Yucatán y Campeche

## UNIDAD TÉCNICA DE CONSERVACIÓN Y MANEJO REGIONAL

OFICIO CIRCULAR No. F00.9.DRPYyCM.UTCMR-808/2016

Cabe mencionar que en caso de ser decretada dicha RBCM, se realizará el proceso de elaboración del programa de manejo de conformidad con los artículos 65 de la LGEEPA, 72 y 73 de su Reglamento en Materia de Áreas Naturales Protegidas, en el cual se invitará a participar a los sectores relacionados con el área, con el fin construir de manera conjunta las estrategias, lineamientos y subzonificación de la Reserva, respetando en todo momento los usos y actividades que ya se vienen desarrollando.

Cabe mencionar que la propuesta de Reserva de la Biosfera busca reforzar el ordenamiento de las actividades en beneficio de los usuarios, los cuales podrán seguir realizándolas de acuerdo con lo que marcan sus autorizaciones, permisos o concesiones y en apego a la normatividad vigente. Asimismo, se reconocen las labores que han venido desarrollando las empresas y organizaciones públicas y privadas en pro de la conservación de los ecosistemas, con lo que a su vez se logra el mantenimiento de los valores naturales y paisajísticos, relevantes para el desarrollo turístico y socioeconómico del Estado.

Finalmente, esta Comisión Nacional agradece su interés en el proyecto, en espera de seguir contando con su participación.

Sin más por el momento, aprovecho la ocasión para enviarle un cordial saludo.

ATENTAMENTE  
EL DIRECTOR REGIONAL

FRANCISCO RICARDO GÓMEZ LOZANO

"Por una cultura ecológica y el uso eficiente de papel, SECRETARÍA DE MEDIO AMBIENTE Y RECURSOS NATURALES, se remiten por vía electrónica"

C.c.p.- Ing. Rafael Pacchiano Alamán.- Secretario de Medio Ambiente y Recursos Naturales.- Para su conocimiento.  
Lic. Alejandro del Mazo Maza.- Comisionado Nacional de Áreas Naturales Protegidas.- Para su superior conocimiento.  
Biol. David Gutiérrez Carbonell.- Encargado de la Dirección General de Conservación para el Desarrollo de la CONANP.- Para su conocimiento.  
Ing. Alejandro Rafael Nyssen Ocaranza.- Director General de Operación Regional de la CONANP.- Mismo fin.  
Biol. Nallely Hernández Palacios.- Subdirectora de la Unidad Técnica de Conservación y Manejo Regional.- Mismo fin.  
Expediente.

NHP/TGZ/JYMA



DIRECCIÓN REGIONAL PENÍNSULA DE YUCATÁN Y CARIBE  
MEXICANO

Quintana Roo, Yucatán y Campeche

## UNIDAD TÉCNICA DE CONSERVACIÓN Y MANEJO REGIONAL

OFICIO No. F00.9.DRPYyCM.UTCMR.-862/2016

Cancún, Benito Juárez, Quintana Roo, a 24 de octubre de 2016

**ACUSE**

CAP. ALT. ARTURO MARTINEZ ORTIZ  
CAPITAN REGIONAL DE PUERTO  
COORDINACIÓN GENERAL DE PUERTOS Y MARINA MERCANTE  
CAPITANIA DE PUERTO REGIONAL  
PUERTO JUAREZ CANCUN QUINTANA ROO, MEXICO

PRESENTE

CAPITANIA REGIONAL  
DE PUERTO/PUERTO JUAREZ  
CANCUN Q. ROO

26 OCT 2016

13:45 hrs

RECIBIDO

Sin anexos.

**ASUNTO:** Respuesta a la opinión recibida  
respecto al Aviso de Decreto de la Reserva de la  
Biosfera Caribe Mexicano.

Hago referencia a su oficio 72.554/01102/2016 de fecha 27 de septiembre de 2016, recibido el 7 de octubre del mismo año en esta Dirección Regional, medio por el cual envía observaciones en relación con el Aviso publicado en el DOF el 22 de abril de 2016, para el establecimiento del área natural protegida Reserva de la Biosfera Caribe Mexicano (RBCM).

Como parte del proceso de consulta, esta Comisión ha llevado a cabo una serie de reuniones de trabajo tanto a nivel central, regional y local contando con la participación de diferentes sectores, entre los que se encuentran el pesquero, turístico, académico, social, ejidal y gubernamental, logrando una amplia retribución de información, misma que incluye aspectos técnico-científicos, sociales y económicos, que integrados con las opiniones recibidas por escrito de los diferentes actores, como el que amablemente nos hace llegar, así como con la información con que cuenta esta Comisión Nacional, se están considerando adecuaciones al polígono de la RBCM, de las cuales se enlistan algunas de las más representativas:

- El APFF Yum Balam y la RB Tiburón Ballena, contempladas inicialmente dentro del polígono de la RBCM, permanecerán con su decreto de establecimiento y superficie vigente; no formarán parte de la Reserva de la Biosfera Caribe Mexicano.
- Los humedales que estarían siendo protegidos por la Reserva de la Biosfera Caribe Mexicano serían los ubicados en Boca Iglesias y al oeste de la Laguna Chacmochuch.
- Exclusión de la porción marina inmediata al continente, en algunos sitios con ausencia de objetos de conservación relevantes y con intensa actividad turística, con el fin de disminuir los conflictos con la actividad náutica y turística.
- Le informo que la propuesta de Reserva de la Biosfera Caribe Mexicano no incluye la Zona Federal Marítimo Terrestre (ZOFEMAT), con excepción de las superficies que corresponden a los acuerdos de destino al servicio de la CONANP ubicadas en la Playa Tortuguera Xcacel, kilómetro 112, carretera federal 307 Cancún-Chetumal, Municipio de Tulum, Estado de Quintana Roo, para uso de santuario y centro de conservación de la tortuga marina; y la ubicada en playas adyacentes al Parque Nacional Tulum, Municipio de Solidaridad (actualmente Municipio de Tulum), Estado

Página 1 de 3

Calle Venado No. 71, Retorno 3, Supermanzana 20, Manzana 18, Código Postal 77500, Cancún, Municipio de Benito Juárez, Quintana Roo

Tels: (998) 8 87 19 97 y 8 92 14 13 [www.conanp.gob.mx](http://www.conanp.gob.mx), [regionpdyuc@conanp.gob.mx](mailto:regionpdyuc@conanp.gob.mx)

000031



DIRECCIÓN REGIONAL PENÍNSULA DE YUCATÁN Y CARIBE  
MEXICANO

Quintana Roo, Yucatán y Campeche

## UNIDAD TÉCNICA DE CONSERVACIÓN Y MANEJO REGIONAL

OFICIO No. F00.9.DRPYyCM.UTCMR.-862/2016

de Quintana Roo, con el objeto de que la utilice para la protección y mantenimiento del estado natural para la conservación de flora y fauna nativa, específicamente para la instrumentación del programa nacional de conservación de las tortugas marinas, caguama y blanca en peligro de extinción; así como las zonas federales de los bordes de las lagunas Boca Iglesias y Chacmochuch.

## e) Establecimiento de las siguientes zonas:

## Zonas núcleo

- Humedales de Boca Iglesias
- Laguna de Chacmochuch
- Xcaceel-Xcacecito

## Zonas Núcleo profundas

- Colinas Submarinas
- Banco Chinchorro Profundo
- Montes Submarinos

Se realizó una ampliación en el polígono hasta coincidir con el límite de la Zona Económica Exclusiva, en su porción sur.

En referencia a sus comentarios le informo lo siguiente:

Respecto al área de fondeo localizada al Norte de la Isla de Cozumel, las actividades de turismo náutico en sus diferentes modalidades y la navegación en tránsito; le informo que la propuesta de Declaratoria reconoce los usos actuales y potenciales, así mismo dichas actividades son compatibles con los esquemas de manejo, se atenderán a través del proceso de subzonificación del Programa de Manejo.

En lo que se refiere a las acciones de señalización, estas son parte fundamental de la operación en las Áreas Naturales Protegidas, por lo que su instalación, reubicación, remoción y mantenimiento se hará en coordinación con la SCT, a través de la Dirección General de Marina Mercante.


- En referencia a sus observaciones sobre Playa del Carmen, estas han sido consideradas en el polígono de la propuesta de la Reserva.

COTEJADO



SEMARNAT

SECRETARÍA DE  
MEDIO AMBIENTE  
Y RECURSOS NATURALES



CONANP  
COMISIÓN NACIONAL  
DE ÁREAS NATURALES  
PROTEGIDAS  
Dirección Regional Península  
de Yucatán y Caribe Mexicano

DIRECCIÓN REGIONAL PENÍNSULA DE YUCATÁN Y CARIBE  
MEXICANO

Quintana Roo, Yucatán y Campeche

UNIDAD TÉCNICA DE CONSERVACIÓN Y MANEJO REGIONAL

OFICIO No. F00.9.DRPYyCM.DTCMR.-862/2016

Finalmente, la CONANP agradece su opinión e interés en el proceso, en espera de seguir contando con su participación durante ésta y las siguientes fases que acompañan el establecimiento y manejo de las áreas naturales protegidas, lo cual permitirá fortalecer la conservación y el desarrollo sustentable del Caribe Mexicano.

Sin más por el momento otro particular le envío saludos cordiales.

ATENTAMENTE,  
EL DIRECTOR REGIONAL.

BIOL. FRANCISCO RICARDO GÓMEZ LOZANO



SECRETARÍA DE MEDIO  
AMBIENTE Y RECURSOS  
NATURALES COMISIÓN  
NACIONAL DE ÁREAS  
NATURALES PROTEGIDAS

C.c.e.p.- Ing. Rafael Vacchiano Alamán.- Secretario de Medio Ambiente y recursos Naturales  
Lic. Alejandro del Mazo Maza.- Comisionado Nacional de Áreas Naturales Protegidas  
Biol. David Gutiérrez Carhouell.- Encargado de la Dirección General de Conservación para el Desarrollo de la CONANP.  
Ing. Alejandro Rafael Nyssen Ocaranza- Director General de Operación Regional de la CONANP.  
Expediente.

COTEJADO



000062

SINTEXTO



Comptroller General  
of the Republic  
Comisión

DIRECCIÓN REGIONAL PENÍNSULA DE YUCATÁN Y CARIBE  
MEXICANO

Quintana Roo, Yucatán y Campeche

## UNIDAD TÉCNICA DE CONSERVACIÓN Y MANEJO REGIONAL

OFICIO No. F00.9.DRPYyCM.UTCMR-837/2016

Cancún, Benito Juárez, Quintana Roo, a 13 de octubre de 2016

**Dra. Patricia Koleff**  
Directora General de Análisis y Prioridades  
CONABIO  
Liga Periférico- Insurgentes Sur, Núm 4903,  
Col. Parques del Pedregal, Delegación Tlalpan, 14010,  
México, D.F.  
**PRESENTE:**

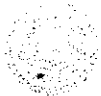
**ASUNTO:** Respuesta a la opinión recibida  
respecto al Aviso de Decreto de la Reserva de la  
Biosfera Caribe Mexicano.

Hago referencia a su oficio No. DGAP/172/2016 de fecha 14 de julio de 2016, recibido el mismo día, mes y año en esta Dirección Regional, medio por el cual envía observaciones en relación con el Aviso publicado en el DOF el 22 de abril de 2016, para el establecimiento del área natural protegida Reserva de la Biosfera Caribe Mexicano (RBCM).

Como parte del proceso de consulta, esta Comisión ha llevado a cabo una serie de reuniones de trabajo tanto a nivel central, regional y local contando con la participación de diferentes sectores, entre los que se encuentran el pesquero, turístico, académico, social, ejidal y gubernamental, logrando una amplia retribución de información, misma que incluye aspectos técnico-científicos, sociales y económicos, que integrados con las opiniones recibidas por escrito de los diferentes actores como el que amablemente nos hace llegar, así como con la información con la que cuenta esta Comisión Nacional, se están considerando adecuaciones al polígono de la RBCM, de las cuales se enlistan algunas de las más representativas:

- El APFF Yum Balam y la RB Tiburón Ballena, contempladas inicialmente dentro del polígono de la RBCM, permanecerán con su decreto de establecimiento y superficie vigente; no formarán parte de la Reserva de la Biosfera Caribe Mexicano.
- Los humedales que estarían siendo protegidos por la Reserva de la Biosfera Caribe Mexicano serían los ubicados en Boca Iglesias y al oeste de la Laguna Chacmochuch.
- Exclusión de la porción marina inmediata al continente, en algunos sitios con ausencia de objetos de conservación relevantes y con intensa actividad turística, con el fin de disminuir los conflictos con la actividad náutica y turística.
- Le informo que la propuesta de Reserva de la Biosfera Caribe Mexicano no incluye la Zona Federal Marítimo Terrestre (ZOFEMAT), con excepción de las superficies que corresponden a los acuerdos de destino al servicio de la CONANP ubicadas en la Playa Tortuguera Xcacel, kilómetro 112, carretera federal 307 Cancún-Chetumal, Municipio de Tulum, Estado de Quintana Roo, para



DIRECCIÓN REGIONAL PENÍNSULA DE YUCATÁN Y CARIBE  
MEXICANO

Quintana Roo, Yucatán y Campeche

## UNIDAD TÉCNICA DE CONSERVACIÓN Y MANEJO REGIONAL

OFICIO No. F00.9.DRPYyCM.UTCMR.-837/2016

uso de santuario y centro de conservación de la tortuga marina; y la ubicada en playas adyacentes al Parque Nacional Tulum, Municipio de Solidaridad (actualmente Municipio de Tulum), Estado de Quintana Roo, con el objeto de que la utilice para la protección y mantenimiento del estado natural para la conservación de flora y fauna nativa, específicamente para la instrumentación del programa nacional de conservación de las tortugas marinas, caguama y blanca en peligro de extinción; así como las zonas federales de los bordes de las lagunas Boca Iglesias y Chacmochuch.

## e) Establecimiento de las siguientes zonas:

## Zonas núcleo

- Humedales de Boca Iglesias
- Laguna de Chacmochuch
- Xcacel-Xcacelito

## Zonas Núcleo profundas

- Colinas Submarinas
- Banco Chinchorro Profundo
- Montes Submarinos

## f) Se realizó una ampliación en el polígono hasta coincidir con el límite de la Zona Económica Exclusiva, en su porción sur.

Así mismo, hago de su conocimiento que la CONANP está trabajando en identificar y desarrollar fuentes de financiamiento adicionales, como es la creación de un posible fideicomiso, el regreso del cobro de derechos a las áreas naturales protegidas recaudadoras, acceso a fondos de organismos nacionales e internacionales, esquemas de coadministración con otros organismos, entre otros, que permitan reforzar el presupuesto federal que se asigne a la RBCM y por consiguiente, al desarrollo de las acciones de conservación y manejo del área.

En cuanto a sus Recomendaciones Puntuales, me permito comentarle lo siguiente:

1. A través de la Subzonificación, se establecerán las condiciones de manejo para la porción costera y la de mar profundo, atendiendo a las características de los ecosistemas, sus usos actuales y potenciales, así también se establecerán los criterios para la zona de influencia de la Reserva, para que en coordinación con los diferentes sectores de gobierno y la sociedad, se fomenten acciones que promuevan el uso sustentable.
2. Como se mencionó anteriormente los humedales que estarían siendo protegidos por la Reserva de la Biosfera Caribe Mexicano serían los ubicados en Boca Iglesias y al oeste de la Laguna Chacmochuch. En la porción marina todas aquellas caletas contiguas a los Acuerdos de destino de la CONANP en Tulum, así como las contiguas al refugio de Vida Silvestre de Akumal, las zonas



DIRECCIÓN REGIONAL PENÍNSULA DE YUCATÁN Y CARIBE  
MEXICANO

Quintana Roo, Yucatán y Campeche

## UNIDAD TÉCNICA DE CONSERVACIÓN Y MANEJO REGIONAL

OFICIO No. F00.9.DRPYyCM.UTCMR-837/2016

de arrecifes de Puerto Morelos, así como las de Xcalak y Mahahual, que presenten un alto grado de conservación (que no están actualmente en las Áreas Protegidas ya Decretas) también se encuentran dentro de la propuesta de la Reserva.

3. Por solicitud del sector académico, se está considerando adicionalmente como zona núcleo las colinas submarinas de Colmer y los Montes profundos, mismas que se ubican dentro del polígono inicial del EPJ.
4. Todas las Áreas Protegidas Federales de Quintana Roo, mantienen sus polígonos y superficies de acuerdo a su Decreto, ninguna de ellas se sobreponen o se incluye dentro de la propuesta de Reserva.

En referencia a los apartados de su escrito denominados: "Comentarios a la propuesta, Comentarios al Documento y Factores de Consideración y Anexo I", serán retomados y consideradas las fuentes de información para la elaboración del Programa de Manejo de la RB Caribe Mexicano.

Finalmente, la CONANP agradece su opinión e interés en el proceso, en espera de seguir contando con su participación durante ésta y las siguientes fases que acompañan el establecimiento y manejo de las áreas naturales protegidas, lo cual permitirá fortalecer la conservación y el desarrollo sustentable del Caribe Mexicano.

Sin más por el momento otro particular le envío saludos cordiales.

ATENTAMENTE,  
EL DIRECTOR REGIONAL.

BIOL. FRANCISCO RICARDO GÓMEZ LOZANO

SECRETARÍA DE MEDIO  
AMBIENTE Y RECURSOS  
NATURALES COMISIÓN  
NACIONAL DE ÁREAS  
NATURALES PROTEGIDAS

"Por un uso eficiente de papel, las siguientes copias de conocimiento de conformidad se entregan por vía electrónica"

C.c.p.- Ing. Rafael Pachiano Ahmán.- Secretario de Medio Ambiente y recursos Naturales.  
Lic. Alejandro del Mazo Maza.- Comisionado Nacional de Áreas Naturales Protegidas.  
Biol. David Gutiérrez Carbonell.- Encargado de la Dirección General de Conservación para el Desarrollo de la CONANP.  
Ing. Alejandro Rafael Nyssen Ocaranza.- Director General de Operación Regional de la CONANP.  
Expediente.

NHP

COTEJADO



000034

**SIN TEXT**

Secretaría de  
y Recursos  
Comisión



[illegible]

Por indicación del Biol. Francisco Ricardo Gómez, Director Regional Fentimula de Yucatán y Caribe Mexicano, adjunto se envía copia del oficio No. P00.9.DRFYV-CHUNTUCG-437/2018, a través del cual se responde a su opinión sobre el **proyecto de establecimiento del área natural protegida Reserva de la Biosfera Caribe Mexicano**, derivado del AVISO publicado por la Secretaría de Medio Ambiente y Recursos Naturales el 22 de Abril del 2018 en el Diario Oficial de la Federación.

De igual forma le comento que en breve se le hará llegar el documento original por mensajería.

· Sin más por el momento, le envío un cordial saludo.

Factor de configuración de residuos.

:  
: **ඩීව්. ඩොබ් මිෆෆ**

De: Ramon Vazquez Nunez  
Enviado el: jueves, 29 de septiembre de 2016 09:13 p. m.  
Para: Maria Del Rocío Bravo Xicotencatl  
Asunto: RE: Solicitud de opiniones y comentarios de Anteproyecto de Decreto de AMP RB Caribe Mexicano

Ver más acerca de María Del Rocío Bruna Gentiletti.

Any other information you wish to provide, including a copy of the document, should be sent to the following address:



Código de Rastreo: 2626827951

CONFIRMACION 6048115278-240500455384

Documento 3600180145  
000010

04 KG9

REMITENTE  
BIOL. RICARDO GÓMEZ LOZANO  
DIRECTOR REGIONAL PENINSULA DE YUCATÁN Y CARIBE  
MEXICANO (CONANP)  
Calle Venado 72 y 73 3er piso SMZ 20 y MZ 18 LTES 2 y 4.  
Benito Juárez Col. Centro Cancún, Quintana Roo. C.P. 77500

**DESTINATARIO**

Dra. Patricia Koleff  
Directora General de Análisis y Prioridades CONABIO  
Liga Periférica Insurgentes Sur, Núm. 4903  
Col. Parques del Pedregal, Delegación Tlalpan, 14010,  
México, D.F.

**GARANTIA 1 DIA CONSUMO**

000035

**SIN TEXTO**

Secretaría de IV  
y Registro  
Comisión



## DIRECCIÓN REGIONAL PENÍNSULA DE YUCATÁN Y CARIBE MEXICANO

Quintana Roo, Yucatán y Campeche

## UNIDAD TÉCNICA DE CONSERVACIÓN Y MANEJO REGIONAL

OFICIO CIRCULAR No. F00.9.DRPYyCM.UTCMR.- 464/2016

Cancún, Benito Juárez, Quintana Roo, a 15 de julio de 2016

LIC. ALEJANDRA SERRANO PAVÓN

DIRECTORA REGIONAL DEL CENTRO MEXICANO DE DERECHO AMBIENTAL, A.C.

MTRO. GONZALO MEREDIZ ALONSO

DIRECTOR EJECUTIVO DE AMIGOS DE SIAN KA'AN, A.C.

PRESENTES:

ATN: ORGANIZACIONES CIVILES  
FIRMANTESASUNTO: Respuesta a la opinión recibida respecto al  
Aviso de Decreto de la Reserva de la  
Biosfera Caribe Mexicano.

Hago referencia a su escrito sin número, de fecha 23 de mayo de 2016, dirigido al C. Rafael Pacchiano Alamán, Secretario de Medio Ambiente y Recursos Naturales, el cual fue remitido para su atención a esta Dirección Regional Península de Yucatán y Caribe Mexicano de la CONANP, medio por el cual diversas organizaciones de la sociedad civil dedicadas a la conservación del medio ambiente en el estado de Quintana Roo manifiestan su preocupación en la elaboración del proyecto de establecimiento del área natural protegida (ANP) Reserva de la Biosfera Caribe Mexicano (RBCM), derivado del AVISO publicado por la Secretaría de Medio Ambiente y Recursos Naturales (SEMARNAT) el 23 de Abril del 2016 en el Diario Oficial de la Federación.

Sobre este asunto, me permito emitir los siguientes comentarios relacionados con los siguientes puntos:

- Relativo al punto siguientes: "Se exhorta a la CONANP, a través de la Dirección Regional Península de Yucatán y Caribe Mexicano, a poner en marcha un proceso de participación oficial, claramente establecido y con mecanismos efectivos de participación (p.e. talleres sectoriales, etc.), tal y como lo recoge el artículo 159 de la Ley General del equilibrio Ecológico y la Protección al Ambiente (LGEEPA)", y a su Propuesta sobre: "Realizar talleres sectoriales e intersectoriales, convocados de manera oficial, para analizar detalladamente la propuesta del ANP".

Con base al artículo 59 de la LGEEPA, el cual hace referencia a las declaratorias de establecimiento de las ANP, esta Comisión Nacional ha estado llevando a cabo reuniones de trabajo, tanto a nivel central como regional y local (ANPs) con la participación de diferentes sectores, entre los que se encuentran, el pesquero, empresarial, académico, social (organizaciones ambientalistas), ejidal y gubernamental. Durante dichas reuniones se presenta la propuesta de área natural protegida Reserva de la Biosfera Caribe Mexicano y se recogen los comentarios y opiniones de los participantes, mismos que se encuentran en análisis y servirán para enriquecer la versión final de declaratoria.





## DIRECCIÓN REGIONAL PENÍNSULA DE YUCATÁN Y CARIBE MEXICANO

Quintana Roo, Yucatán y Campeche

## UNIDAD TÉCNICA DE CONSERVACIÓN Y MANEJO REGIONAL

OFICIO CIRCULAR No. F00.9.DRPYyCM.UTCMR.- 464/2016

Asimismo, y en concordancia con el citado artículo, se solicitó por escrito la opinión de los actores enlistados abajo, logrando con ello una amplia recepción de comentarios importantes, a ser considerados en la RBCM.

- I.- Gobiernos locales en cuyas circunscripciones territoriales se localiza el área natural propuesta;
- II.- Dependencias de la Administración Pública Federal que deban intervenir, de conformidad con sus atribuciones;
- III.- Organizaciones sociales públicas o privadas, pueblos indígenas, y demás personas físicas o morales interesadas, y
- IV.- Universidades, centros de investigación, instituciones y organismos de los sectores público, social y privado interesados en el establecimiento, administración y vigilancia de áreas naturales protegidas.

Al respecto, esta Comisión agradece su compromiso y participación en las reuniones llevadas a cabo sobre el tema que nos ocupa, así como las propuestas emanadas, mismas que enriquecerán el proyecto de Decreto del área protegida, así como su Programa de Manejo, atendiendo la congruencia entre la conservación de los recursos naturales del Caribe Mexicano y el desarrollo de Quintana Roo y del país.

- Relativo a las propuestas: "Cambio de categoría de gestión de "Reserva de la Biosfera" a "Área de Protección de Flora y Fauna", con el fin de ser consistentes con las otras ANP ya decretadas y que tienen objetos de conservación puntuales, así como con las categorías de manejo" y "Justificar y en su caso revisar la extensión propuesta con base en la descripción de los objetos de conservación en las zonas marinas"

Al respecto le comento que de acuerdo con el artículo 48 de la LGEEPA, las Reservas de la Biosfera son áreas biogeográficas relevantes a nivel nacional, representativas de uno o más ecosistemas no alterados significativamente por la acción del ser humano o que requieran ser preservados y restaurados, en los cuales habiten especies representativas de la biodiversidad nacional, incluyendo a las consideradas endémicas, amenazadas o en peligro de extinción, tal es el caso de los ecosistemas y objetos de conservación existentes en la propuesta de RBCM.

La superficie propuesta para decretar como RBCM incluye, como se menciona en la Tabla 3 del Estudio Previo Justificativo, varias ecorregiones identificadas por la CONABIO como relevantes en su riqueza de biodiversidad, como son: Plataforma del Golfo de México Sur; Plataforma del Caribe Mesoamericano; Talud del Caribe Mesoamericano; Cuenca de Yucatán; Cadena Montañosa Caimán; Planicie y lomeríos de la Península de Yucatán. Cada ecorregión conlleva una cantidad innumerable de especies y ecosistemas aún no representados en el conjunto de áreas naturales protegidas a nivel nacional.

Adicionalmente, de acuerdo a lo especificado en el mismo estudio justificativo, se incluyen áreas de crianza y reproducción de juveniles que sustentan a las pesquerías, tal es el caso





## DIRECCIÓN REGIONAL PENÍNSULA DE YUCATÁN Y CARIBE MEXICANO

Quintana Roo, Yucatán y Campeche

## UNIDAD TÉCNICA DE CONSERVACIÓN Y MANEJO REGIONAL

OFICIO CIRCULAR No. F00.9.DRPYyCM.UTCMR.- 464/2016

del Sistema Lagunar Chacmochuch, la cual es una de las lagunas más grandes del norte de Quintana Roo. Se incluye asimismo arrecifes de coral y pastos marinos, los cuales permiten la alimentación y refugio de diversas especies como las tortugas marinas, equinodermos y peces de importancia ecológica; áreas marinas profundas como el "Talud de la cordillera de Cozumel", "Banco Arrowsmith", "Banco Chinchorro Profundo" y "Los montes submarinos de NW del Caribe", ecosistemas de alta productividad y biodiversidad, con presencia de comunidades bénticas y pelágicas de gran riqueza, asociadas a los fondos complejos de los taludes continentales en donde se encuentran arrecifes profundos y recursos pesqueros potenciales susceptibles de rápido agotamiento. Abarca además el 50% del Sistema Arrecifal Mesoamericano (SAM), siendo esta la primera y única barrera arrecifal trasfronteriza del mundo; entre otras áreas de importancia a nivel nacional e internacional como las identificadas en la figura 1.

Por otro lado, y de conformidad con lo establecido en el Artículo 54 de la LGEEPA, las áreas de protección de la flora y la fauna se constituyen en lugares que contienen hábitats cuyo equilibrio y preservación dependen la existencia, transformación y desarrollo de las especies de flora y fauna silvestres, y donde se desarrollan principalmente acciones relacionadas con la preservación, repoblación, propagación, aclimatación, refugio, investigación y aprovechamiento sustentable de dichas especies.

Asimismo, las subzonas aplicables a las Reservas de la Biosfera permiten el desarrollo de actividades compatibles con las realizadas en el polígono del ANP propuesta, tales como: aprovechamiento sustentable de los recursos naturales incluyendo actividades turístico recreativas, actividades pesqueras, etc; educación ambiental; investigación y monitoreo; preservación y recuperación, así como la construcción de instalaciones de apoyo a dichas actividades, entre otras.

Por lo anterior, y de acuerdo con la dimensión y diversidad de hábitats que abarca la propuesta de ANP, la categoría de Reserva de la Biosfera representa de mejor manera los alcances en cuanto a la conservación y aprovechamiento de los recursos naturales del Caribe Mexicano a futuro.

COTEJADO



000037



## DIRECCIÓN REGIONAL PENÍNSULA DE YUCATÁN Y CARIBE MEXICANO

Quintana Roo, Yucatán y Campeche

## UNIDAD TÉCNICA DE CONSERVACIÓN Y MANEJO REGIONAL

OFICIO CIRCULAR No. F00.9.DRPYyCM.UTCMR.- 464/2016

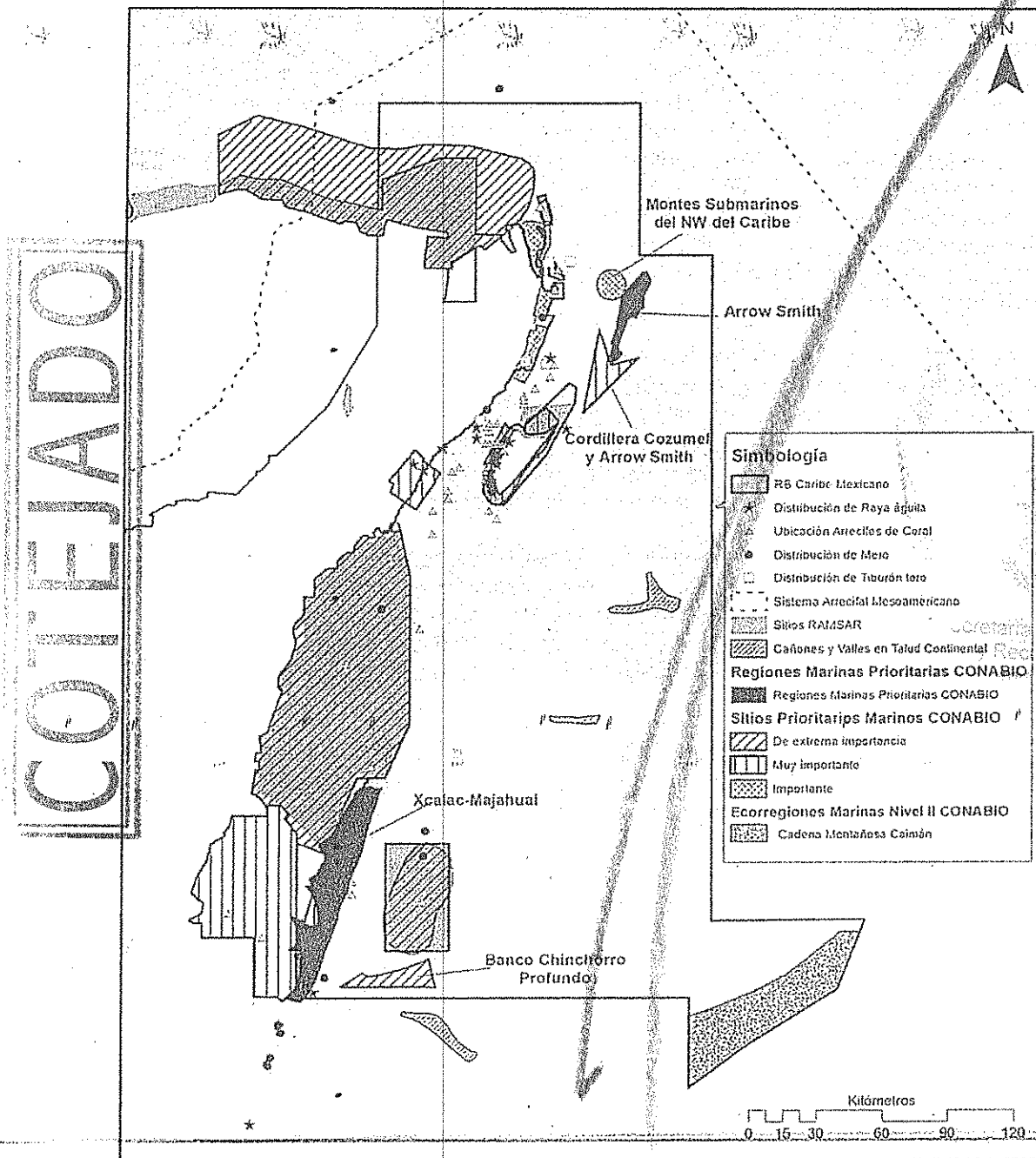


Figura 1.



## DIRECCIÓN REGIONAL PENÍNSULA DE YUCATÁN Y CARIBE MEXICANO

Quintana Roo, Yucatán y Campeche

## UNIDAD TÉCNICA DE CONSERVACIÓN Y MANEJO REGIONAL

OFICIO CIRCULAR No. F00.9.DRPYyCM.UTCMR.- 464/2016

- En lo relativo a sus propuestas sobre: "Incluir el Humedal de Puerto Morelos dentro del polígono"; "Excluir la zona terrestre al sur de Yum Balam, ya que aquí se encuentran propiedades privadas, reservas privadas y propiedad comunal a los cuales no se les asegura alternativas productivas, además de que esta zona es considerada por la propuesta de la Reserva Geohidrológica la cual parece más conveniente por las posibilidades de acceder al programa de pago por servicios ambientales, entre otros", y "Ampliar el polígono en torno a la ZOFEMAT siempre que los objetos de conservación lo ameriten y no haya derechos adquiridos, así como en la zona núcleo propuesta de X'cacel- X'cacelito, debido a que es el mayor sitio en importancia a nivel nacional para la anidación de la tortuga caguama (*Caretta caretta*)".

Como se comentó en párrafos anteriores, la CONANP se encuentra en la etapa de enriquecimiento de la propuesta de RBCM a partir de las opiniones vertidas en las reuniones de trabajo y escritos recibidos de los diferentes actores. Derivado de dichas opiniones, mismas que incluyen aspectos técnico-científicos, sociales y económicos, así como con la información con la que cuenta esta Comisión Nacional, se está considerando la inclusión o exclusión de algunas áreas. Tal es el caso de la opinión de expertos del sector académico, el cual ha brindado información técnica sobre sitios de importancia biológica, como los montes submarinos, el talud frente a los Arrecifes de Sian Ka'an, Banco Chinchorro Profundo, etc, los cuales serán valorados para ser considerados zonas núcleo; la posible exclusión de la porción costera inmediata al contingente disminuyendo los conflictos con la actividad náutica y turística; la definición de las superficies terrestres prioritarias a incluir en la RBCM están en proceso de trabajo con el sector ejidal; además de asegurar la permanencia del decreto del Área de Protección de Flora y Fauna Yum Balam, entre otros. Lo anterior, a efecto de contar con una propuesta de área natural protegida robusta, sustentada y fortalecida con las aportaciones de los sectores involucrados.

- Derivado de los comentarios siguientes: "... particularmente en el APFF Yum Balam el estudio indica las zonas núcleo propuestas a manera de lista con imprecisiones entre cada uno..."; "... hay un mapa específico para cada una de las tres zonas núcleo numeradas pero no hay un mapa similar para Isla Grande", así como a sus propuestas sobre: "Presentar de manera precisa la información de la propuesta de zonificación, tanto en el texto como en los mapas o figuras del documento, con una explicación clara y detallada de los límites de cada subzona propuesta debido a que la exactitud de esta información es necesaria para el buen entendimiento de la propuesta"; "Aclarar los límites de la zona núcleo Laguna Conil o Yalahau -Cabo Catoche e incluirla en toda su superficie", e "Incluir la Isla Grande en Holbox como zona núcleo en la totalidad de su superficie..."

Al respecto, le comento que en efecto existe un error en el mapa incluido en el Estudio Previo Justificativo para el Establecimiento del Área Natural Protegida Reserva de la





## DIRECCIÓN REGIONAL PENÍNSULA DE YUCATÁN Y CARIBE MEXICANO

Quintana Roo, Yucatán y Campeche

## UNIDAD TÉCNICA DE CONSERVACIÓN Y MANEJO REGIONAL

OFICIO CIRCULAR No. F00.9.DRPYyCM.UTCMR.- 464/2016

Biosfera Caribe Mexicano, ya que Isla Grande no está propuesta como zona núcleo, sino que permanece como Subzona de Aprovechamiento de los Recursos Naturales, dentro del APFF Yum Balam.

Respecto al APFF Yum Balam, como se mencionó anteriormente su poligonal y su decreto están en estudio para que permanezcan sin cambio, por lo que de ser así, cualquier modificación en su subzonificación no sería parte de la declaratoria de la RBCM.

- Propuesta: "Independientemente del proceso de creación de la Reserva de la Biosfera Caribe Mexicano solicitamos se concluya el correspondiente decreto del Programa de Manejo del APFF Yum Balam para contar con este instrumento de manejo ante desarrollos mal planeados que se proyectan para esta ANP federal".

A este respecto hacemos de su conocimiento que esta Comisión está trabajando en la definición de políticas de ordenamiento y desarrollo para los asentamientos humanos dentro de Yum Balam, con el objeto de dar certeza al crecimiento poblacional en estos espacios de una manera acorde con la protección de sus recursos naturales. Dichos criterios se incluirán en el Programa de Manejo, una vez que sean consultados públicamente.

- Referente a su propuesta sobre: "Considerar las áreas privadas incluidas en la propuesta como zonas de amortiguamiento para fortalecer el ANP propuesta".


Se comenta que, en efecto, las áreas privadas incluidas en el proyecto de establecimiento del área natural protegida Reserva de la Biosfera Caribe Mexicano se consideran como parte de la Zona de Amortiguamiento, buscando a su vez opciones de aprovechamiento sustentable y compensación a través de pago por servicios ambientales.

- Propuestas: "Integrar criterios generales para regular las actividades dentro del ANP, desde el decreto de creación de la RBCM, debido a la preocupación por la complejidad y demora en publicación de los programas de manejo"; "Que se presente un presupuesto real y desglosado del costo de operación que implicaría el manejo de la RBCM"; "Que se presenten compromisos federales para gestionar y asignar el presupuesto necesario"; "Que por lo menos el 80% de los fondos recaudados por cobro de derechos en la RBCM regresen a la misma para su manejo", y "Explicar cuál será la metodología para determinar el número de guardaparques y el equipo necesario para la adecuada operación del área".

En concordancia con sus propuestas, y de acuerdo al Artículo 60 de la LGEEPA que indica los aspectos que deberán contener las declaratorias, se comenta que tanto en la propuesta de Decreto como en la elaboración del Programa de Manejo respectivo serán considerados los comentarios, inquietudes y precisiones realizadas por los participantes de acuerdo a los resultados derivados de las reuniones de consulta, así como de los documentos recopilados como sustento técnico. Todo ello servirá como base para la incorporación en las modalidades de uso y aprovechamiento de los recursos; descripción de actividades a







## DIRECCIÓN REGIONAL PENÍNSULA DE YUCATÁN Y CARIBE MEXICANO

Quintana Roo, Yucatán y Campeche

## UNIDAD TÉCNICA DE CONSERVACIÓN Y MANEJO REGIONAL

OFICIO CIRCULAR No. F00.9.DRPYyCM.UTCMR.- 464/2016

desarrollarse; definición de estrategias; acciones y lineamientos; establecimiento de zonas y subzonas; reglas administrativas; entre otros.

Artículo 60. Las declaratorias para el establecimiento de las áreas naturales protegidas deberán contener, por lo menos:

- La delimitación precisa del área, señalando la superficie, ubicación, deslinde y en su caso, la zonificación correspondiente
- Las modalidades a que se sujetará dentro del área, el uso o aprovechamiento de los recursos naturales en general o específicamente de aquellos sujetos a protección
- La descripción de actividades que podrán llevarse a cabo en el área correspondiente, y las modalidades y limitaciones a que se sujetarán
- La causa de utilidad pública que en su caso fundamente la expropiación de terrenos, para que la nación adquiriera su dominio, cuando al establecerse un área natural protegida se requiera dicha resolución; en estos casos, deberán observarse las previsiones de las Leyes de Expropiación, Agraria y los demás ordenamientos aplicables
- Los lineamientos generales para la administración, el establecimiento de órganos colegiados representativos, la creación de fondos o fideicomisos y la elaboración del programa de manejo del área
- Los lineamientos para la realización de las acciones de preservación, restauración y aprovechamiento sustentable de los recursos naturales dentro de las áreas naturales protegidas, para su administración y vigilancia, así como para la elaboración de las reglas administrativas a que se sujetarán las actividades dentro del área respectiva

Sin embargo, nos parece adecuado que una vez que se tenga la propuesta preliminar del decreto para la declaratoria de la RB Caribe Mexicano se presente a los diferentes sectores para obtener su retroalimentación al respecto.

Sobre el presupuesto para la operación de la RBCM, le comento que la CONANP está trabajando en identificar y desarrollar fuentes de financiamiento adicionales, como es la creación de un posible fideicomiso, el regreso del cobro de derechos a las Áreas recaudadoras, etc, tarea de carácter permanente. Lo anterior permite reforzar el presupuesto asignado al área, como por ejemplo fondos de organismos nacionales e internacionales, establecimiento de fideicomisos, esquemas de coadministración con otros organismos, entre otros.

- Referente a su Propuesta: "Ampliar las atribuciones de la Comisión en materia de inspección y vigilancia, así como la creación de un plan de inteligencia para llevar a cabo estas actividades en alianza con las distintas instituciones gubernamentales"; "Debido a la relevancia que tienen la PROFEPA en la protección de las ANPS se





## DIRECCIÓN REGIONAL PENÍNSULA DE YUCATÁN Y CARIBE MEXICANO

Quintana Roo, Yucatán y Campeche

## UNIDAD TÉCNICA DE CONSERVACIÓN Y MANEJO REGIONAL

OFICIO CIRCULAR No. F00.9.DRPYyCM.UTCMR.- 464/2016

solicita que se amplíen las capacidades técnicas, logísticas, administrativas y conocimientos de esta dependencia"; "La creación de un mecanismo de coordinación entre SAGARPA, SECTUR y CONANP para el otorgamiento de permisos dentro de las ANPS"; "Que las opiniones técnicas de la CONANP en el procedimiento de Evaluación de Impacto Ambiental sean vinculatorias"; "Revisar y crear programas y políticas públicas congruentes con los objetivos de conservación entre las distintas dependencias"; "Trabajar con el gobierno estatal para la creación de un Programa de Educación Ambiental especial para la RBCM", y "Trabajar con SECTUR en la creación de manuales de buenas prácticas en el ANP propuesta".

La CONANP está trabajando en la elaboración de instrumentos jurídicos y estrategias de participación entre Secretarías de Estado y dentro de la misma SEMARNAT, que refuercen las acciones que se llevan a cabo en las ANP actuales y para el establecimiento de la RBCM, como es el caso del trabajo conjunto con SEMAR, SECTUR, SCT, la División de Gendarmería de la Policía Federal, CONAPECA, etc.

Considerando su conocimiento y experiencia en la parte jurídica y de apoyo en la conservación en las ANP, proponemos el establecimiento de una mesa de trabajo que nos permita identificar oportunidades de mejora en la legislación para lograr un manejo y conservación efectiva de ésta nueva RBCM así como de las ANP ya existentes.

- Referente a sus propuestas sobre: Aumentar el número de miembros permitidos en el Consejo Asesor del ANP", y "Contemplar esquemas de co-manejo en colaboración con las comunidades y OSC ubicadas dentro o cerca del ANP, para que puedan participar en la toma de decisiones, en la vigilancia y en la administración del área junto con el gobierno".

Las ANP establecidas actualmente seguirán trabajando con sus Consejos Asesores, mientras que de acuerdo al RANP, está definido el número máximo de elementos de un consejo asesor y su representatividad, sin embargo la RBCM podrá crear su propio Consejo tal como lo menciona el Artículo 17 para el apoyo en el manejo y administración de las áreas naturales protegidas, en el que se atiendan estrategias particulares como de manejo integrado con las ANP contiguas con el objeto de asesorar y apoyar a los directores respectivos.

De igual forma, le informo que el artículo 17, del Reglamento de la LGEEPA en materia de Áreas Naturales Protegidas, establece que para el manejo y administración de las áreas naturales protegidas la SEMARNAT por conducto de la CONANP podrá constituir Consejos Asesores, que tendrán por objeto asesorar y apoyar a los directores de áreas naturales protegidas. Estas son instancias de participación de la sociedad local para coadyuvar en el manejo y administración de las ANP, a partir de los cuales se busca impulsar un proceso de construcción de acuerdos para el establecimiento de compromisos y corresponsabilidad entre los diferentes actores que convergen en un ANP. Con la finalidad de lograr mejores





## DIRECCIÓN REGIONAL PENÍNSULA DE YUCATÁN Y CARIBE MEXICANO

Quintana Roo, Yucatán y Campeche

## UNIDAD TÉCNICA DE CONSERVACIÓN Y MANEJO REGIONAL

OFICIO CIRCULAR No. F00.9.DRPYyCM.UTCMR.-464/2016

condiciones de manejo en el área, se trata de un proceso en el que la conservación de los recursos naturales y la biodiversidad, signifique el cuidado de los bienes comunes, promoviendo un alto grado de participación de todos los actores.

Por último, esta Comisión Nacional agradece su opinión y comentarios al respecto, lo cual permite fortalecer el proceso de consulta y fomentar la conservación y el desarrollo sustentable de la región a través de la participación de la sociedad.

Sin más por el momento otro particular le envío saludos cordiales.

ATENTAMENTE,  
EL DIRECTOR REGIONAL

BIOL. FRANCISCO RICARDO GÓMEZ LOZANO

SECRETARÍA DE MEDIO  
AMBIENTE Y RECURSOS  
NATURALES COMISIÓN

"Por una cultura ecológica y el uso eficiente de papel, las copias de conocimiento de este oficio, se remiten por vía electrónica"

C.c.e.p.- Ing. Rafael Pacchiano Alamán.- Secretario de Medio Ambiente y Recursos Naturales.- Para su conocimiento.  
Lic. Alejandro del Mazo Maza.- Comisionado Nacional de Áreas Naturales Protegidas.- Para su superior conocimiento.  
Biól. David Gutiérrez Carbonell.- Encargado de la Dirección General de Conservación para el Desarrollo de la CONANP.- Para su conocimiento.  
Abog. Cinthya Aurora Pérez Tirado.- Encargada de la Dirección General de Operación Regional de la CONANP.- Mismo fin.  
Biól. Nallely Hernández Palacios.- Subdirectora de la Unidad Técnica de Conservación y Manejo Regional.- Mismo fin.  
Expediente.  
Archivo (para descargo del folio de control de gestión CN/0001470).

FRGL/faoo/lpz

COLEADO



000040

COTEJADO

Re: Respuesta a opinion RBGM - Mensaje HTML

Enviar | Correo no deseado | Eliminar | Responder | Responder a todos | Responder | Más | Responder y eliminar | Crear nuevo | Pasar a la bandeja de entrada | Mover | Eliminar | Archivos | Marcar como leído | Categorizar | Seguir | Traducir | Relaciones | Seleccionar | Zoom

Haga clic aquí para descargar imágenes. Para ayudarle a proteger su confidencialidad, Outlook ha impedido la descarga automática de algunas imágenes en este mensaje.

De: rbeasor@gmail.com en nombre de Maricel Rueda Flores <rbeasor@gmail.com>  
Para: María Del Rocio Bravo Nicotén  
CC:  
Asunto: Re: Respuesta a opinion RBGM

Confirmo de recibido.

Muchas gracias,  
Saludos,  
Maricel

El 26 de julio de 2016, 17:33, María Del Rocio Bravo Nicotén <maria.bravo@semarnat.gob.mx> escribió:

Buenas tardes,

Por intermedio del Biot. Ricardo Gómez Lozano, hago llegar por este medio la respuesta a su escrito de fecha 11 de mayo de 2016, a través del cual expresa su opinión respecto al proyecto de establecimiento del área natural protegida Reserva de la Biosfera Caribe Mexicano (RBGM), derivado del AVISO publicado por la Secretaría de Medio Ambiente y Recursos Naturales (SEMARNAT) el 27 de Abril del 2016 en el Diario Oficial de la Federación.

Muchas gracias por su atención, por este medio, la confirmación de recibido.

Sin otro particular y agradeciendo de antemano su atención, quedo a sus órdenes por cualquier duda.

Biot. Patricia Bravo Nicotén

Ver más acerca de: Maricel Rueda Flores.

Secretaría de Medio Ambiente y Recursos Naturales  
C. P. 06702 México, D.F.



DIRECCIÓN REGIONAL PENÍNSULA DE YUCATÁN Y CARIBE MEXICANO  
Quintana Roo, Yucatán y Campeche  
UNIDAD TÉCNICA DE CONSERVACIÓN Y MÁNEJO REGIONAL  
OFICIO No. F00.9.DRPYyCM.UTCMR.-815/2016

Cancún, Benito Juárez, Quintana Roo, a 05 de octubre de 2016

JUAN E. BEZAURY CREEL  
REPRESENTANTE EN MÉXICO Y DIRECTOR DE POLÍTICA AMBIENTAL,  
THE NATURE CONSERVANCY  
P R E S E N T E

ASUNTO: Respuesta a la opinión recibida  
respecto al Aviso de Decreto de la Reserva  
de la Biosfera Caribe Mexicano.

Hago referencia a su escrito sin número, de fecha 29 de julio de 2016, dirigido al Licenciado Alejandro del Mazo Maza, Comisionado Nacional de Áreas Naturales Protegidas, el cual fue turnado para su atención a esta Dirección Regional Península de Yucatán y Caribe Mexicano, a través del cual manifiesta su apoyo para que sea declarada la región como área natural protegida y propone modificaciones al polígono, en relación con el Aviso publicado en el DOF el 22 de abril de 2016, para el establecimiento del área natural protegida Reserva de la Biosfera Caribe Mexicano (RBCM).

Sobre el particular, esta Comisión Nacional agradece su participación y observaciones enviadas, mismas que están siendo consideradas tanto en el proyecto de Decreto de establecimiento de la RBCM, como para la definición del polígono correspondiente, y sobre las cuales me permito emitir los siguientes comentarios:

Derivado de las diversas propuestas y opiniones relacionadas con la conservación, aprovechamiento y uso de esta porción del territorio que se pretende declarar como ANP, obtenidos tanto de los escritos como el que Usted nos hizo llegar amablemente, como de las reuniones de trabajo que ha estado llevando a cabo esta Comisión, tanto a nivel central como regional y local con la participación de diferentes sectores, se están considerando adecuaciones al polígono general y a sus zonas núcleo; además de identificar sitios prioritarios, actividades y estrategias consideradas relevantes que serán retomadas durante la integración del Programa de Manejo respectivo a través de la subzonificación, Subprogramas de Conservación, Reglas Administrativas, entre otros.

De forma específica, y en relación a sus comentarios, se enlistan algunas de las adecuaciones resultantes en la propuesta del polígono:





DIRECCIÓN REGIONAL PENÍNSULA DE YUCATÁN Y CARIBE MEXICANO  
Quintana Roo, Yucatán y Camerún

UNIDAD TÉCNICA DE CONSERVACIÓN Y MANEJO REGIONAL

OFICIO No. F00.9.DRPYyCM.UTCMR.-815/2016

- a) El APFF Yum Balam y la RB Tiburón Ballena, contempladas inicialmente dentro del polígono de la RBCM, permanecerán con su decreto de establecimiento y superficie vigente; no formarán parte de la Reserva de la Biosfera Caribe Mexicano.
- b) Los humedales que estarían siendo protegidos por la Reserva de la Biosfera Caribe Mexicano serían los ubicados en Boca Iglesias y al oeste de la Laguna Chacmochuch.
- c) Exclusión de la porción marina inmediata al continente, en algunos sitios con ausencia de objetos de conservación relevantes y con intensa actividad turística, con el fin de disminuir los conflictos con la actividad náutica y turística.
- d) De manera general la propuesta no incluye Zona Federal Marítimo Terrestre, sino solamente en las superficies que corresponden a los Acuerdos de destino al servicio de la CONANP, ubicados i) en la Playa Tortuguera Xcacel, y ii) en las playas adyacentes al Parque Nacional Tulum, ambos correspondientes al municipio de Tulum, Estado de Quintana Roo, así como las zonas federales de los bordes de las lagunas Boca Iglesias y Chacmochuch.
- e) Establecimiento de las siguientes zonas:
- Zonas núcleo
    - Humedales de Boca Iglesias
    - Laguna de Chacmochuch
    - Xcacel-Xcacelito
  - Zonas Núcleo profundas
    - Colinas Submarinas
    - Banco Chinchorro Profundo
    - Montes Submarinos
- f) Se realizó una ampliación en el polígono hasta coincidir con el límite de la Zona Económica Exclusiva, en su porción sur.

Dichas propuestas de modificación pueden observarse en la siguiente imagen.



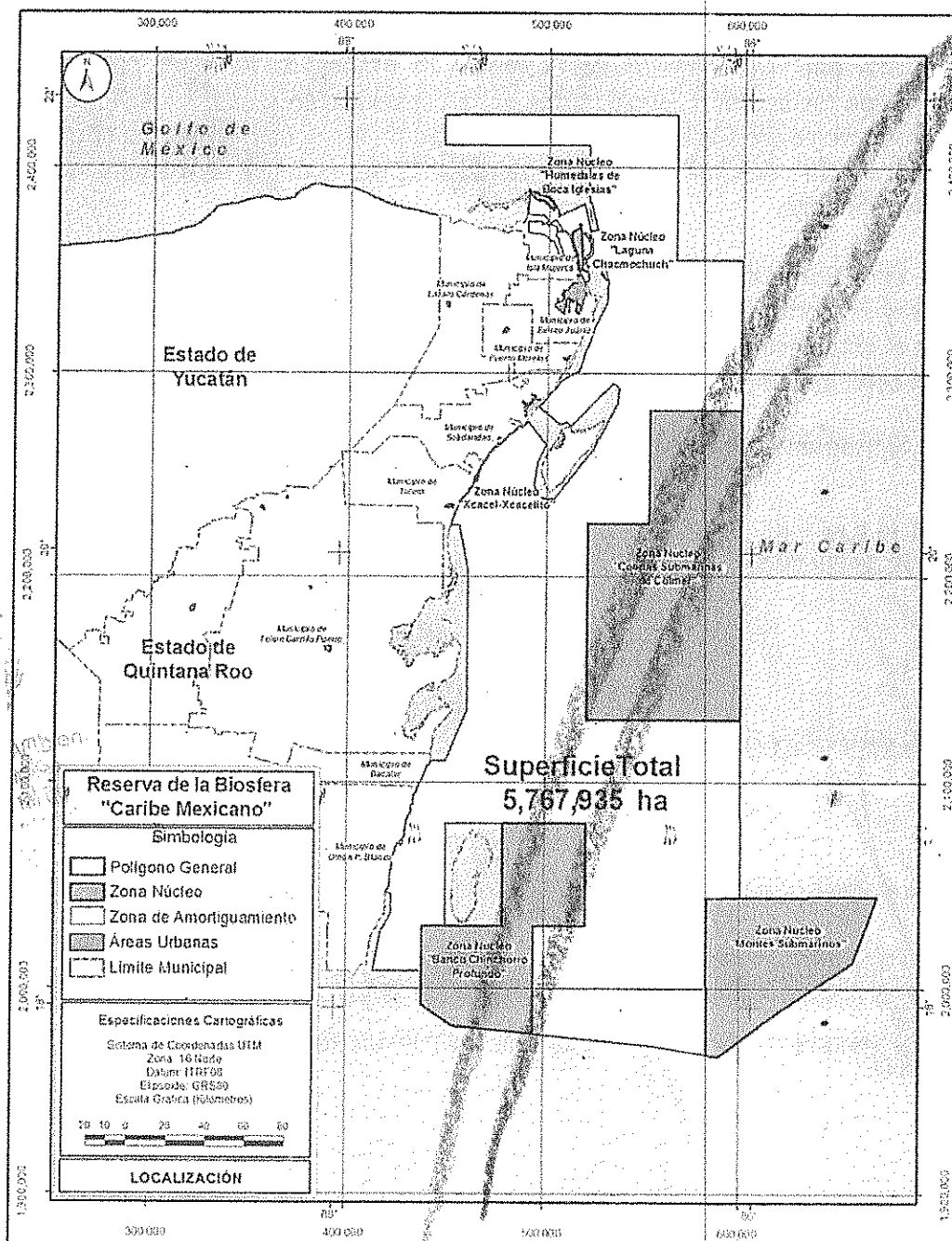


## DIRECCIÓN REGIONAL PENÍNSULA DE YUCATÁN Y CARIBE MEXICANO

Quintana Roo, Yucatán y Campeche

## UNIDAD TÉCNICA DE CONSERVACIÓN Y MANEJO REGIONAL

OFICIO No. F00.9.DRPYyCM.UTCMR.-815/2016



COPIADO

Asimismo, se adjunta al presente, el anteproyecto de Decreto resultante para su conocimiento.



## DIRECCIÓN REGIONAL PENÍNSULA DE YUCATÁN Y CARIBE MEXICANO

Quintana Roo, Yucatán y Campeche

## UNIDAD TÉCNICA DE CONSERVACIÓN Y MANEJO REGIONAL

OFICIO No. F00.9.DRPYyCM.UTCMR.-815/2016

Cabe mencionar que la integración del Programa de Manejo se llevará a cabo de manera participativa, con los sectores involucrados en la conservación y uso del ANP, tomando en cuenta el grado de conservación y representatividad de los ecosistemas, así como los usos actuales y potenciales de cada sitio, y de acuerdo a las necesidades de manejo, restauración y gestión identificadas.

Finalmente, esta Comisión Nacional agradece su interés y aportaciones en el proceso, en espera de seguir contando con su participación durante esta y las siguientes fases que acompañan el establecimiento y manejo de las áreas naturales protegidas, lo cual permitirá fortalecer la conservación y el desarrollo sustentable del Caribe Mexicano.

Sin más por el momento, le envío saludos cordiales.

ATENTAMENTE  
EL DIRECTOR REGIONAL

FRANCISCO RICARDO GÓMEZ LOZANO



SECRETARÍA DE MEDIO  
AMBIENTE Y RECURSOS  
NATURALES COMISIÓN  
NACIONAL DE ÁREAS  
NATURALES PROTEGIDAS

"Por una cultura ecológica y el uso eficiente de papel, las siguientes copias de conocimiento de este oficio, se remiten por vía electrónica"

C.c.p.- Ing. Rafael Pacchiano Alamán.- Secretario de Medio Ambiente y recursos Naturales.  
Lic. Alejandro del Mazo Maza.- Comisionado Nacional de Áreas Naturales Protegidas.  
Biol. David Gutiérrez Carbonell.- Encargado de la Dirección General de Conservación para el Desarrollo de la CONANP.  
Ing. Alejandro Rafael Nyssen Ocaranza.- Director General de Operación Regional de la CONANP.  
Expediente.

NHP/TGL





**Maria Del Rocio Bravo Xicoténcatl**

---

De: Juan E. Bezaury <jbezaury@tnc.org>  
Enviado el: viernes, 7 de octubre de 2016 05:03 p. m.  
Para: Maria Del Rocio Bravo Xicoténcatl  
Asunto: RE: Opinión sobre RBCM

Recibido gracias

From: Maria Del Rocio Bravo Xicoténcatl [mailto:maria.bravo@conanp.gob.mx]  
Sent: Friday, October 07, 2016 2:41 PM  
To: Juan E. Bezaury <jbezaury@tnc.org>  
Cc: David Gutierrez Carbonell <daguti@conanp.gob.mx>; Cesar Sanchez Ibarra <csibarra@conanp.gob.mx>;  
Francisco Ricardo Gomez Lozano <rglozano@conanp.gob.mx>; Tania Gomez Zuniga <tzuniga@conanp.gob.mx>;  
Nallely Hernandez Palacios <nhernandez@conanp.gob.mx>  
Subject: Opinión sobre RBCM

JUAN E. BEZAURY CREEL  
REPRESENTANTE EN MÉXICO Y DIRECTOR DE POLÍTICA AMBIENTAL  
THE NATURE CONSERVANCY  
P R E S E N T E :

Por indicación del Biol. Francisco Ricardo Gómez, Director Regional Península de Yucatán y Caribe Mexicano, adjunto se envía copia del oficio No. F00.9/DRPYyCM.UTCMR.-815/2016, a través del cual se responde a su opinión sobre el proyecto de establecimiento del área natural protegida Reserva de la Biosfera Caribe Mexicano, derivado del AVISO publicado por la Secretaría de Medio Ambiente y Recursos Naturales el 22 de Abril del 2016 en el Diario Oficial de la Federación.

De igual forma le comento que adjunto al correo encontrará el Anteproyecto de Decreto de la citada Reserva.

Sin más por el momento, le envío un cordial saludo.


*Favor de confirmar de recibido.*

Biol. Rocio Bravo

COTEJADO

SIN TEXTO

RECURSO

DIRECCIÓN REGIONAL PENÍNSULA DE YUCATÁN Y CARIBE  
MEXICANO

Quintana Roo, Yucatán y Campeche

## UNIDAD TÉCNICA DE CONSERVACIÓN Y MANEJO REGIONAL

OFICIO No. F00.9.DRPYyCM.UTCMR.-828/2016

Cancún, Benito Juárez, Quintana Roo, a 11 de octubre de 2016

M. en C. Olmo Torres Talamante  
Representante Legal  
Razonatura A.C.  
Av. Cozumel Lt.6 Mz 79 Región 03  
Condominios Magic Paradise depto. B-4,  
Col. Centro Playa del Carmen, Solidaridad  
Q, Roo. C.P. 77710  
P R E S E N T E:

ASUNTO: Respuesta a la opinión recibida  
respecto al Aviso de Decreto de la Reserva de la  
Biosfera Caribe Mexicano.

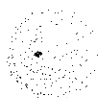
Hago referencia a su escrito sin número de fecha 23 de mayo de 2016, recibido el día 25 de mayo del presente año en la Dirección del Parque Nacional Tulum, a través del cual envía observaciones en relación con el Aviso publicado en el DOF el 22 de abril de 2016, para el establecimiento del área natural protegida Reserva de la Biosfera Caribe Mexicano (RBCM).

Sobre el particular, esta Comisión Nacional agradece su participación y comentarios enviados, mismos que están siendo considerados tanto en el proyecto de Decreto, como para la elaboración del Programa de Manejo respectivo.

Respecto a sus comentarios relacionados con "realizar talleres sectoriales e intersectoriales" así como al Tema I y II, del citado escrito, le comento lo siguiente: en atención al artículo 47 del Reglamento de la Ley General del Equilibrio Ecológico y la Protección al Ambiente en Materia de Áreas Naturales Protegidas, esta Comisión ha estado llevando a cabo reuniones de trabajo, a nivel central, regional y local con la participación de diferentes sectores, entre los que se encuentran el pesquero, empresarial, académico, social (organizaciones ambientalistas), ejidal y gubernamental. Durante dichas reuniones se presentaron los alcances y lineamientos para el establecimiento de la declaratoria de la Reserva de la Biosfera Caribe Mexicano, y se recabaron los comentarios y opiniones de los sectores relacionados con el aprovechamiento, conservación y uso de esta porción del territorio que se pretende declarar como ANP.

Derivado de dichas reuniones, y de los escritos recibidos de los diversos actores, se están considerando adecuaciones al polígono general y a sus zonas núcleo, además de identificar sitios propicios para preservación o aprovechamiento sustentable a través de la subzonificación que será establecida en el Programa de Manejo. Algunas propuestas de modificación se pueden observar en la siguiente imagen:

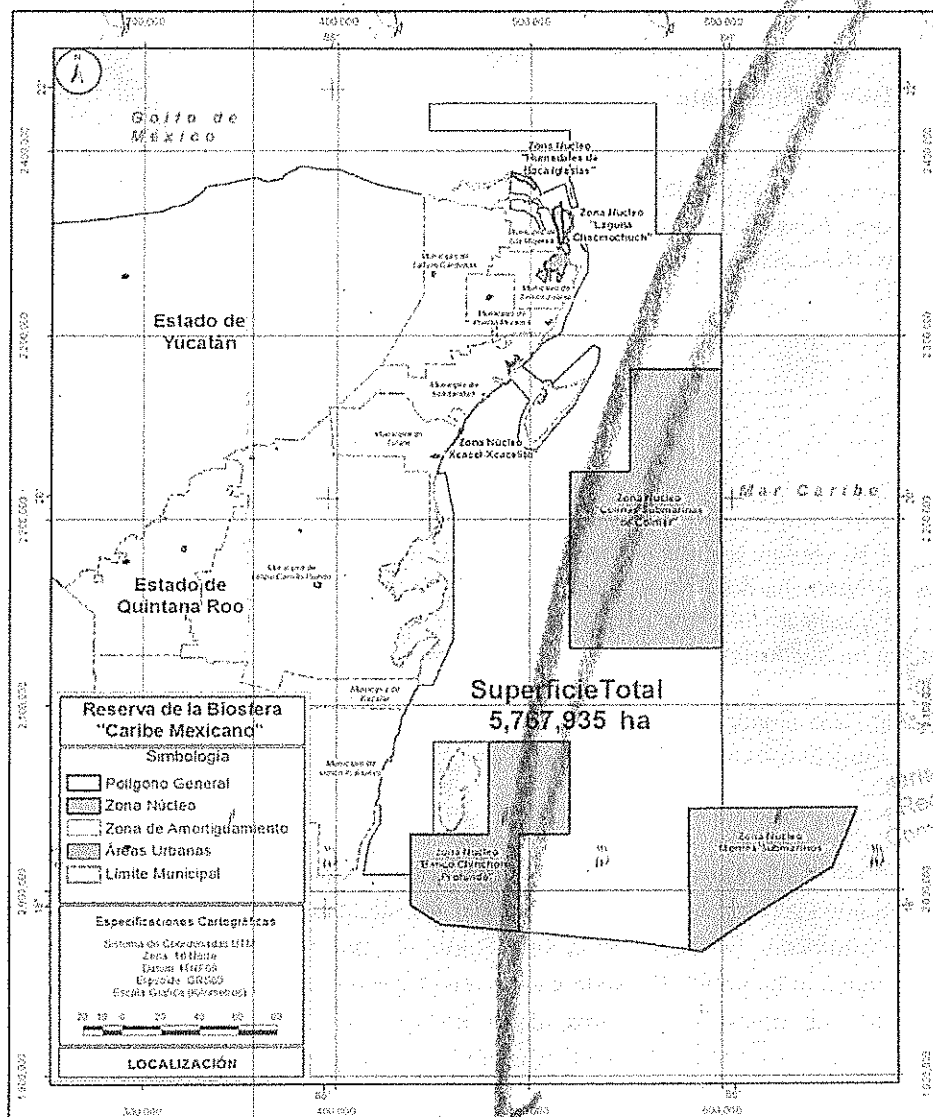


DIRECCIÓN REGIONAL PENÍNSULA DE YUCATÁN Y CARIBE  
MEXICANO

Quintana Roo, Yucatán y Campeche

## UNIDAD TÉCNICA DE CONSERVACIÓN Y MANEJO REGIONAL

OFICIO No. F00.9.DRPYyCM.UTCMR.-828/2016



De forma específica, se enlistan algunas de estas adecuaciones a la propuesta original:

- El APFF Yum Balam y la RB Tiburón Ballena, contempladas inicialmente para formar parte de la RBCM, permanecerán con su decreto de establecimiento y superficie vigente.
- Los humedales que estarían siendo protegidos por la Reserva de la Biosfera Caribe Mexicano serían los ubicados en Boca Iglesias y al oeste de la Laguna Chacmochoch.
- Exclusión de la porción marina inmediata al continente, en algunos sitios con ausencia de objetos de conservación relevantes y con intensa actividad turística, con el fin de disminuir los conflictos con la actividad náutica y turística.



DIRECCIÓN REGIONAL PENÍNSULA DE YUCATÁN Y CARIBE  
MEXICANO

Quintana Roo, Yucatán y Campeche

## UNIDAD TÉCNICA DE CONSERVACIÓN Y MANEJO REGIONAL

OFICIO No. F00.9.DRPYyCM/UTCMR.-828/2016

- d) Le informo que la propuesta de Reserva de la Biosfera Caribe Mexicano no incluye la Zona Federal Marítimo Terrestre (ZOFEMAT), con excepción de las superficies que corresponden a los acuerdos de destino al servicio de la CONANP ubicadas en la Playa Tortuguera Xacel, kilómetro 112, carretera federal 307 Cancún-Chetumal, Municipio de Tulum, Estado de Quintana Roo, para uso de santuario y centro de conservación de la tortuga marina; y la ubicada en playas adyacentes al Parque Nacional Tulum, Municipio de Solidaridad (actualmente Municipio de Tulum), Estado de Quintana Roo, con el objeto de que la utilice para la protección y mantenimiento del estado natural para la conservación de flora y fauna nativa, específicamente para la instrumentación del programa nacional de conservación de las tortugas marinas, caguama y blanca en peligro de extinción.
- e) En base a la información proporcionada por el sector académico, la CONABIO y el sector ambiental, se consideran las siguientes zonas núcleo:
- Zonas núcleo
- Humedales de Boca Iglesias
  - Laguna de Chacmochuch
  - Xacel-Xacelito
- Zonas Núcleo profundas
- Colinas Submarinas
  - Banco Chinchorro Profundo
  - Montes Submarinos
- f) Se realizó una ampliación en el polígono hasta coincidir con el límite de la Zona Económica Exclusiva, en su porción sur.

En base a lo anterior nos permitimos comentarle que la superficie propuesta para decretar como RBCM está planteada bajo un esquema de conservación regional, favoreciendo la conectividad entre los diversos ecosistemas, incluyendo, como se menciona en la Tabla 3 del Estudio Previo Justificativo, varias ecorregiones identificadas por la CONABIO como relevantes en su riqueza de biodiversidad, como son: Plataforma del Golfo de México Sur; Plataforma del Caribe Mesoamericano; Talud del Caribe Mesoamericano; Cuenca de Yucatán; Cadena Montañosa Caimán; Planicie y lomeríos de la Península de Yucatán. Cada ecorregión conlleva una cantidad innumerable de especies y ecosistemas aún no representados en el conjunto de áreas naturales protegidas a nivel nacional; entre otras áreas de importancia a nivel nacional e internacional como las identificadas en la siguiente imagen.



000045

DIRECCIÓN REGIONAL PENÍNSULA DE YUCATÁN Y CARIBE  
MEXICANO

Quintana Roo, Yucatán y Campeche

## UNIDAD TÉCNICA DE CONSERVACIÓN Y MANEJO REGIONAL

OFICIO No. F00.9.DRPYyCM-UTCMR.-828/2016

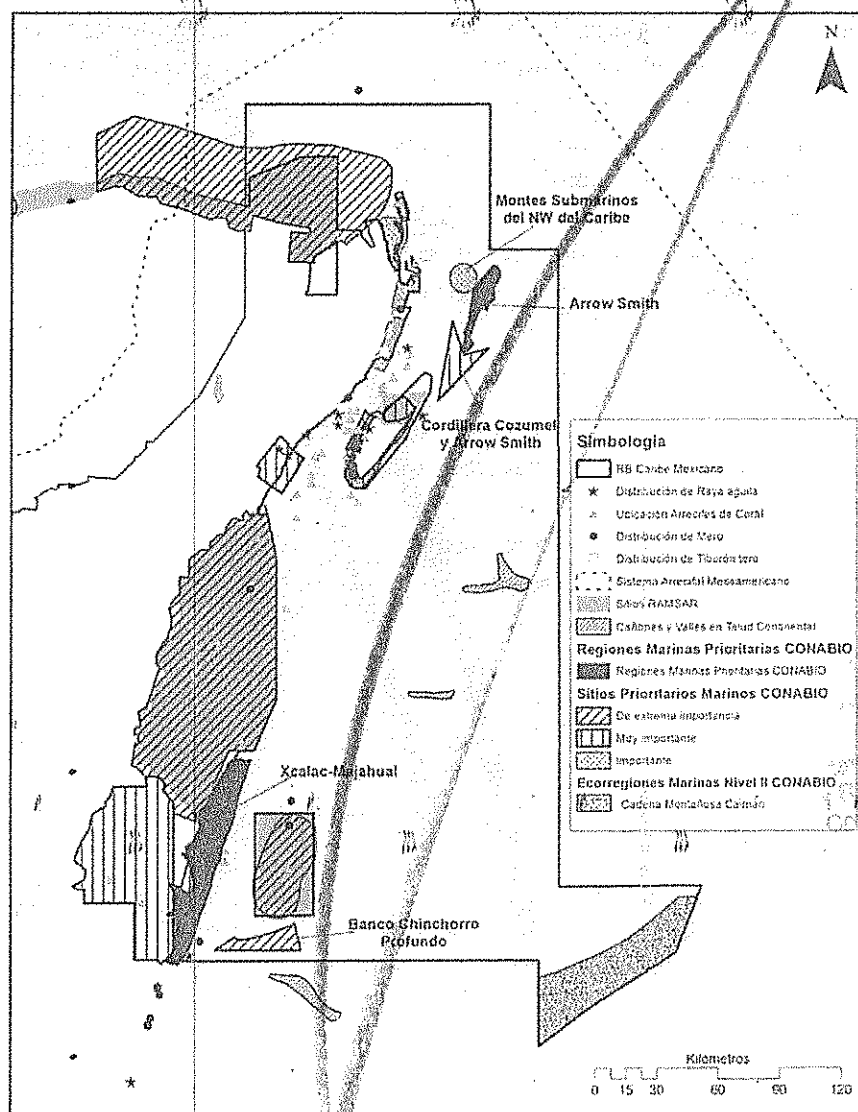


Imagen 1. Áreas de importancia ecológica en la propuesta de Reserva de la Biosfera Caribe Mexicano

DIRECCIÓN REGIONAL PENÍNSULA DE YUCATÁN Y CARIBE  
MEXICANO

Quintana Roo, Yucatán y Campeche

## UNIDAD TÉCNICA DE CONSERVACIÓN Y MANEJO REGIONAL

OFICIO No. F00.9.DRPYyCM.UTCMR.-828/2016

En cuanto al Tema III del citado oficio:

1.- *Compatibilidad con instrumentos de planeación:* el Decreto de la Reserva de la Biosfera, establecerá las condiciones generales para regular actividades en el área protegida, reconociendo las diferentes actividades y usos, como el turismo, la navegación, la pesca, entre otros, orientados siempre al aprovechamiento sustentable de los recursos, en pro de la conservación natural y paisajística; Respetando en apego a la normatividad vigente, los derechos adquiridos anteriores a la Declaratoria, de todas aquellas personas, empresas, cooperativas o negocios involucrados.

Asimismo, la elaboración del Programa de Manejo se llevará a cabo de manera participativa, con los sectores involucrados en la conservación y uso del ANP, tomando en cuenta los usos actuales y potenciales existentes en cada sitio para otorgar el manejo y lineamientos adecuados, considerando también el grado de conservación y representatividad de sus ecosistemas. Mismos que serán identificados de forma específica en la subzonificación respectiva

2.- *Falta de recursos económicos, humanos y materiales de la CONANP:* le comento que la CONANP está trabajando en identificar y desarrollar fuentes de financiamiento adicionales, como es la creación de un posible fideicomiso, el regreso del cobro de derechos a las áreas naturales protegidas recaudadoras, acceso a fondos de organismos nacionales e internacionales, esquemas de coadministración con otros organismos, entre otros, que permitan reforzar el presupuesto federal que se asigne a la RBCM y por consiguiente, al desarrollo de las acciones de conservación y manejo del área. Dichos planes de financiamiento, acompañados de estrategias como las que atentamente nos comenta, serán retomados durante la integración del Programa de Manejo y en la tarea permanente de la gestión y búsqueda de recursos.

3.- *Manejo y Administración:* El artículo 17, del Reglamento de la LGEEPA en materia de Áreas Naturales Protegidas, establece que para el manejo y administración de las áreas naturales protegidas, la SEMARNAT por conducto de la CONANP podrá constituir Consejos Asesores, que tendrán por objeto asesorar y apoyar a los directores de áreas naturales protegidas. Son instancias de participación de la sociedad local para coadyuvar en el manejo y administración de las ANP, a partir de los cuales se busca impulsar un proceso de construcción de acuerdos para el establecimiento de compromisos y corresponsabilidad entre los diferentes actores que convergen en un ANP. Con la finalidad de lograr mejores condiciones de manejo en el área; se trata de un proceso en el que la conservación de los recursos naturales y la biodiversidad, signifique el cuidado de los bienes comunes, promoviendo un alto grado de participación de todos los actores.

4.- *Coordinación entre secretarías y los tres niveles de gobierno:* la CONANP está trabajando en la elaboración de instrumentos jurídicos y estrategias de participación, entre Secretarías de Estado, y dentro de la misma SEMARNAT, como es el caso del trabajo conjunto que se ha llevado a cabo con SEMAR, SECTUR, SCT, la División de Gendarmería de la Policía Federal, CONAPESCA, entre otros, a efecto de reforzar las acciones que se llevan a cabo en las ANP actuales y para el establecimiento de la RBCM. Y

Página 5 de 6



000046

DIRECCIÓN REGIONAL PENÍNSULA DE YUCATÁN Y CARIBE  
MEXICANO

Quintana Roo, Yucatán y Campeche

## UNIDAD TÉCNICA DE CONSERVACIÓN Y MANEJO REGIONAL

OFICIO No. F00.9.DRPYyCM.UTCMR-828/2016

particularmente, para esta RBCM se contemplan mecanismos de coordinación específica tanto a nivel regional como local, así como el acompañamiento permanente de los centros de investigación y académicos.

Finalmente, la CONANP agradece su opinión e interés en el proceso, en espera de seguir contando con su participación durante ésta y las siguientes fases que acompañan el establecimiento y manejo de las áreas naturales protegidas, lo cual permitirá fortalecer la conservación y el desarrollo sustentable del Caribe Mexicano.

Sin más por el momento otro particular le envío saludos cordiales.

ATENTAMENTE,  
EL DIRECTOR REGIONAL.

BIOL. FRANCISCO RICARDO GÓMEZ LOZANO

"Por un uso eficiente de papel, las siguientes copias de conocimiento de este oficio, se envían por vía electrónica"

C.c.p.- Ing. Rafael Pachiano Alamán.- Secretario de Medio Ambiente y recursos Naturales.  
Lic. Alejandro del Mazo Maza.- Comisionado Nacional de Áreas Naturales Protegidas.  
Biol. David Gutiérrez Carbonell.- Encargado de la Dirección General de Conservación y Desarrollo de la CONANP.  
Ing. Alejandro Rafael Nyssen Ocaranza.- Director General de Operación Regional de la CONANP.  
Expediente.

SECRETARÍA DE MEDIO  
AMBIENTE Y RECURSOS  
NATURALESCOMISIÓN NACIONAL DE ÁREAS  
PROTEGIDAS

DIRECCIÓN GENERAL DE CONSERVACIÓN Y DESARROLLO

DIRECCIÓN REGIONAL PENÍNSULA DE YUCATÁN Y CARIBE

MEXICANO

UNIDAD TÉCNICA DE CONSERVACIÓN Y MANEJO REGIONAL

OFICIO No. F00.9.DRPYyCM.UTCMR-828/2016

Cancún, Quintana Roo, México, 15 de mayo de 2016

FOLIO 1 DE 1

CÓDIGO DE BARRAS

CÓDIGO DE BARRAS

CÓDIGO DE BARRAS

CÓDIGO DE BARRAS

CÓDIGO DE BARRAS

CÓDIGO DE BARRAS

CÓDIGO DE BARRAS

CÓDIGO DE BARRAS

CÓDIGO DE BARRAS

CÓDIGO DE BARRAS

CÓDIGO DE BARRAS

CÓDIGO DE BARRAS

CÓDIGO DE BARRAS

CÓDIGO DE BARRAS

CÓDIGO DE BARRAS

CÓDIGO DE BARRAS

CÓDIGO DE BARRAS

CÓDIGO DE BARRAS

CÓDIGO DE BARRAS

CÓDIGO DE BARRAS

CÓDIGO DE BARRAS

CÓDIGO DE BARRAS

CÓDIGO DE BARRAS

CÓDIGO DE BARRAS

CÓDIGO DE BARRAS

CÓDIGO DE BARRAS

CÓDIGO DE BARRAS

CÓDIGO DE BARRAS





esta/eta

Avenida José Yimacopoulos No. 108, Piso 4, Col. Hipódromo y Andes,  
D.F. Cuernavaca, C.P. 06170, México, Ciudad de México  
Teléfono: +52 (55) 52 42 81 00, F.F.C. ELMEX 2000001, Tercera

427 ESF WEZB



Código de Rastreo: 0214300301

CONFIRMACION 7048115878-24A600459393

Documento 3600180145  
000010

04 KGS

REMITENTE

BIOL. RICARDO GÓMEZ LOZANO  
DIRECTOR REGIONAL PENÍNSULA DE YUCATÁN Y CARIBE  
MEXICANO (CONANP)  
Calle Venado 72 y 73 3er piso SMZ 20 y MZ 18 LTES 2 y 4.  
Benito Juárez Col. Centro Cancún, Quintana Roo. C.P. 77500

DESTINATARIO

MC Alfonso de la Vega  
Colectividad RAZONATURA A C  
Av. Cozumel Lt. 6 Mz. 79 Región 03 Condominios Magic  
Paradise depto B-4, Col. Centro Playa del Carmen,  
Solidaridad Quintana Roo C.P. 77710  
Tel: 984 132 49 46

**GARANTIA 1 DIA CONSUMO**

12/10/16

DESPRENDER AQUÍ

Condiciones del contrato del envío especificadas en la etiqueta

CARTA PORTE

6004555

0214300301

COTEJADO

000047

SINTEXTC



Copyright © 1994  
SINTEXTC



## DIRECCIÓN REGIONAL PENÍNSULA DE YUCATÁN Y CARIBE MEXICANO

Quintana Roo, Yucatán y Campeche

## UNIDAD TÉCNICA DE CONSERVACIÓN Y MANEJO REGIONAL

OFICIO No. F00.9.DRPYyCM.UTCMR.-813/2016

ACUSE

Cancún, Quintana Roo, a 03 de octubre de 2016

LORENZO J. DE ROSENZWEIG PASQUEL

DIRECTOR GENERAL

FONDO MEXICANO PARA LA CONSERVACIÓN DE LA NATURALEZA

PRESENTE:

Recibí original con  
Anexo de Decreto

07/10/16

Mélina Soto

ASUNTO: Respuesta a la opinión recibida  
respecto al Aviso de Decreto de la Reserva  
de la Biosfera Caribe Mexicano.

Hago referencia a su escrito sin número, de fecha 27 de mayo de 2016, recibido a través de correo electrónico en esta Dirección Regional Península de Yucatán y Caribe Mexicano, a través del cual envía su opinión en relación con el Aviso publicado en el DOF el 22 de abril de 2016, para el establecimiento del área natural protegida Reserva de la Biosfera Caribe Mexicano (RBCM).

Sobre el particular, esta Comisión Nacional agradece la opinión enviada, en la cual manifiesta entre otros, que la conservación del patrimonio natural de México es indispensable para el desarrollo sustentable tanto de la región como de todo el país, y celebra la iniciativa de aumentar la superficie protegida en el Caribe Mexicano. Sus comentarios específicos están siendo considerados tanto en el proyecto de Decreto, como para la elaboración del Programa de Manejo respectivo, sobre los cuales me permito emitir los siguientes comentarios.

Derivado de los diversos comentarios y opiniones relacionados con el aprovechamiento, conservación y uso de esta porción del territorio que se pretende declarar como ANP, obtenidos tanto de los escritos como el que amablemente nos hizo llegar, como de las reuniones de trabajo que ha estado llevando a cabo esta Comisión, a nivel central, regional y local con la participación de diferentes sectores, se están considerando adecuaciones al polígono general y a sus zonas núcleo, además de identificar sitios propicios para preservación o aprovechamiento sustentable a través de la subzonificación que será establecida en el Programa de Manejo. Asimismo, se adjunta al presente, el anteproyecto de Decreto resultante para su conocimiento. Algunas propuestas de modificación se pueden observar en la siguiente imagen:



000048

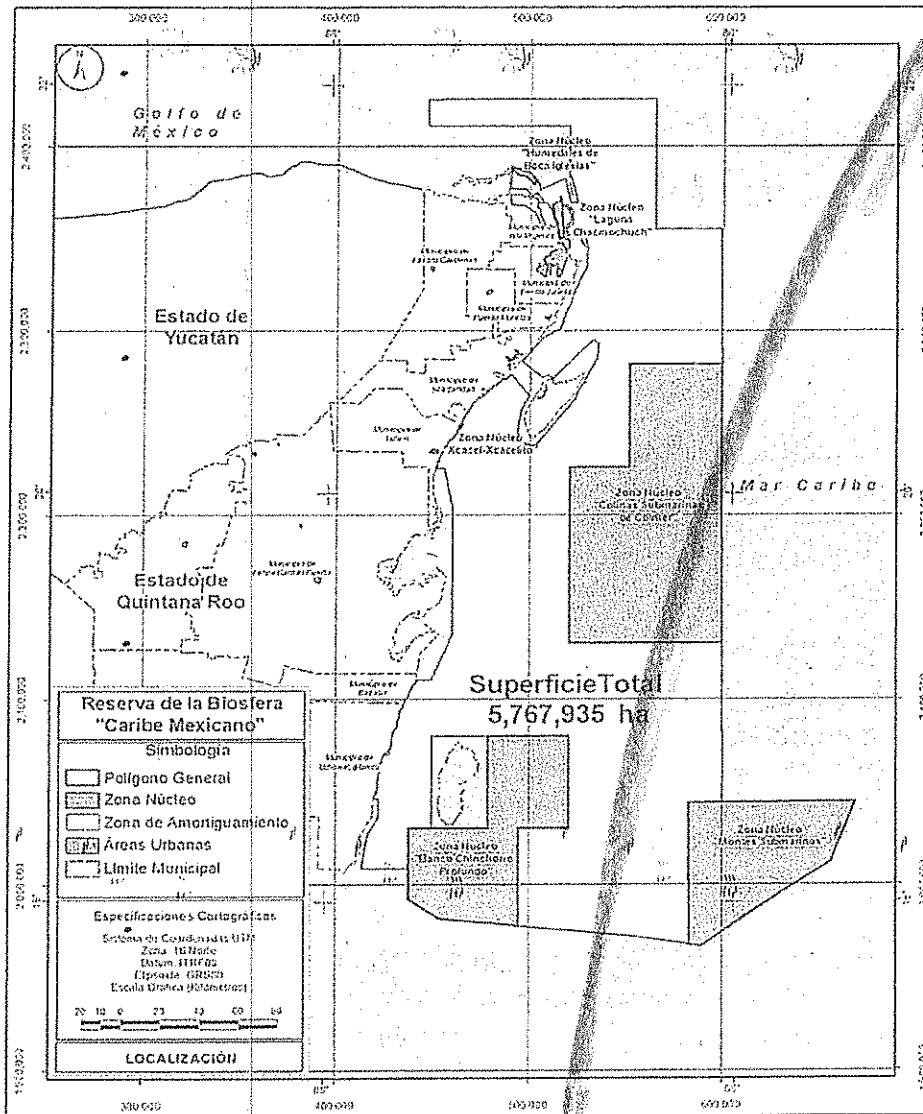


## DIRECCIÓN REGIONAL PENÍNSULA DE YUCATÁN Y CARIBE MEXICANO

Quintana Roo, Yucatán y Campeche

## UNIDAD TÉCNICA DE CONSERVACIÓN Y MANEJO REGIONAL

OFICIO No. F00.9.DRPYyCM.UTCMR.-813/2016



De forma específica, y en relación a sus comentarios, se enlistan algunas de estas adecuaciones a la propuesta original:

- El APFF Yum Balam y la RB Tiburón Ballena, contempladas inicialmente dentro del polígono de la RBCM, permanecerán con su decreto de establecimiento y superficie vigente; no formarán parte de la Reserva de la Biosfera Caribe Mexicano.
- Los humedales que estarían siendo protegidos por la Reserva de la Biosfera Caribe Mexicano serían los ubicados en Boca Iglesias y al oeste de la Laguna Chacmochuch.





## DIRECCIÓN REGIONAL PENÍNSULA DE YUCATÁN Y CARIBE MEXICANO

Quintana Roo, Yucatán y Campeche

## UNIDAD TÉCNICA DE CONSERVACIÓN Y MANEJO REGIONAL

OFICIO No. F00.9.DRPYyCM.UTCMR.-813/2016

- c) Exclusión de la porción marina inmediata al continente, en algunos sitios con ausencia de objetos de conservación relevantes y con intensa actividad turística, con el fin de disminuir los conflictos con la actividad náutica y turística.
- d) De manera general la propuesta no incluye Zona Federal Marítimo Terrestre, sino solamente en las superficies que corresponden a los Acuerdos de destino al servicio de la CONANP, ubicados en la Playa Tortuguera Xcacel, y en las playas adyacentes al Parque Nacional Tulum, en el municipio de Tulum, Estado de Quintana Roo, así como las correspondientes a los bordes de las lagunas Boca Iglesias y Chacmochuch.
- e) En base a la información proporcionada por el sector académico, la CONABIO y el sector ambiental, se consideran las siguientes zonas núcleo:

## Zonas núcleo

- Humedales de Boca Iglesias
- Laguna de Chacmochuch
- Xcacel-Xcacelito

## Zonas Núcleo profundas

- Colinas Submarinas
- Banco Chinchorro Profundo
- Montes Submarinos

- f) Se realizó una ampliación en el polígono hasta coincidir con el límite de la Zona Económica Exclusiva, en su porción sur.

La elaboración del Programa de Manejo se llevará a cabo de manera participativa, con los sectores involucrados en la conservación y uso del ANP, retomando las propuestas recibidas y las futuras, en concordancia con el grado de conservación y representatividad de sus ecosistemas y los usos actuales y potenciales existentes en cada sitio para otorgar el manejo y lineamientos más adecuados.

Respecto a la publicación del Programa de Manejo del APFF Yum Balam, hacemos de su conocimiento que esta Comisión está trabajando en la definición de políticas de ordenamiento y desarrollo para los asentamientos humanos dentro del APFF, con el objeto de dar certeza al crecimiento poblacional en estos espacios de una manera acorde con la protección de sus recursos naturales. Dichos criterios se incluirán en el Programa de Manejo, una vez que sean consultados públicamente.

Por último, y en referencia a su comentario respecto al presupuesto destinado a la RBCM, le comento que la CONANP está trabajando en identificar y desarrollar fuentes de financiamiento adicionales, como es la creación de un posible fideicomiso, el regreso del cobro de derechos a las áreas naturales protegidas recaudadoras, acceso a fondos de organismos nacionales e internacionales, esquemas de coadministración con otros organismos, entre otros que permitan reforzar el presupuesto federal que se asigne a la

Página 3 de 3

Calle Venado No. 71, Retorno 8, Supermanzana 20, Manzana 18, Código Postal 77500, Cancún, Municipio de Benito Juárez, Quintana Roo

Tels: (998) 8 87 19 97 y 8 92 14 13 [www.conanp.gob.mx](http://www.conanp.gob.mx), [regionpdeyuc@conanp.gob.mx](mailto:regionpdeyuc@conanp.gob.mx)

000049



## DIRECCIÓN REGIONAL PENÍNSULA DE YUCATÁN Y CARIBE MEXICANO

Quintana Roo, Yucatán y Campeche

## UNIDAD TÉCNICA DE CONSERVACIÓN Y MANEJO REGIONAL


OFICIO No. F00.9.DRPYyCM.UTCMR.-813/2016

RBCM y por consiguiente, al desarrollo de las acciones de conservación y manejo del área. Dichos planes de financiamiento, acompañados de la colaboración como la que atentamente comenta respecto a la *Alianza que busca la reducción de la brecha financiera de la CONANP, siguiendo el esquema Project Finance for permanence (PFP)*, serán sin duda, de enormes beneficios para la RBCM, mismos que serán retomados en la tarea permanente de la gestión y búsqueda de recursos, así como durante la integración del Programa de Manejo.

Finalmente, la CONANP agradece su interés en el proceso; en espera de seguir contando con su participación durante ésta y las siguientes fases que acompañan el establecimiento y manejo de las áreas naturales protegidas, lo cual permitirá fortalecer la conservación y el desarrollo sustentable del Caribe Mexicano.

Sin más por el momento otro particular le envío saludos cordiales.

ATENTAMENTE  
EL DIRECTOR REGIONAL



Secretaría de  
Medio Ambiente  
y Recursos  
Naturales

FRANCISCO RICARDO GÓMEZ LOZANO

SECRETARÍA DE MEDIO  
AMBIENTE Y RECURSOS  
NATURALES COMISIÓN  
NACIONAL DE ÁREAS  
NATURALES PROTEGIDAS

Por un uso eficiente de papel, las siguientes copias de conocimiento de este oficio, se remiten por vía electrónica"

C.c.p.- Ing. Rafael Pacchiano Alamán.- Secretario de Medio Ambiente y recursos Naturales.  
Lic. Alejandro del Mazo Maza.- Comisionado Nacional de Áreas Naturales Protegidas.  
Biol. David Gutiérrez Carbonell.- Encargado de la Dirección General de Conservación para el Desarrollo de la CONANP.  
Ing. Alejandro Rafael Nyssen Ocaranza.- Director General de Operación Regional de la CONANP.  
Expediente.

MHP/TCZ



DIRECCIÓN REGIONAL PENÍNSULA DE YUCATÁN Y CARIBE  
MEXICANO

Quintana Roo, Yucatán y Campeche

## UNIDAD TÉCNICA DE CONSERVACIÓN Y MANEJO REGIONAL

OFICIO No. F00.9.DRPYyCM.UTCMR-889/2016

Cancún, Quintana Roo, a 04 de noviembre de 2016

Me en C. LUIS LOMBARDO CIFUENTES  
DIRECTOR  
SAVING OUR SHARKS A.C.  
P R E S E N T E

ASUNTO: Respuesta a las opiniones recibidas  
respecto al Aviso y al Proyecto de Decreto de la  
Reserva de la Biosfera Caribe Mexicano.

Hago referencia a sus escritos sin número, de fecha 26 de septiembre de 2016, recibidos en esta Dirección Regional Península de Yucatán y Caribe Mexicano, a través de los cuales emite su opinión en relación con el Aviso publicado en el DOF el 22 de abril de 2016, para el establecimiento del área natural protegida Reserva de la Biosfera Caribe Mexicano (RBCM), y al Proyecto de Decreto respectivo.

Sobre el particular, esta Comisión Nacional agradece su participación y observaciones enviadas, tanto para su consideración en el Proyecto de Decreto como en el Programa de Manejo, mismas que se suman al proceso de consulta de opinión llevado a cabo por la CONANP en concordancia con el artículo 47 la LGEEPA.

Al respecto, le comento que esta Comisión Nacional ha llevado a cabo una serie de reuniones de trabajo a nivel central, regional y local contando con la participación de diferentes sectores, entre los que se encuentran el pesquero, turístico, académico, social, ejidal y gubernamental, logrando una amplia retribución de información, misma que incluye aspectos técnico-científicos, sociales y económicos, que integrada con las opiniones recibidas por escrito de los diferentes actores -como el que amablemente nos hace llegar-, así como con la información existente en esta Comisión Nacional, se cuenta con propuestas de modificación al polígono de la RBCM y sus zonas núcleo, de las cuales se enlistan algunas de las más representativas:

- a) El APFF Yum Balam y la RB Tiburón Ballena, contempladas inicialmente dentro del polígono de la RBCM, permanecerán con su decreto de establecimiento y superficie vigente; no formarán parte de la Reserva de la Biosfera Caribe Mexicano.
- b) Se excluye la porción terrestre al sur del APFF Yum Balam, conservando porciones importantes en el noreste del Estado con presencia de selva, tular y manglar.
- c) Los humedales que estarían siendo protegidos por la Reserva de la Biosfera Caribe Mexicano serían los ubicados en la porción de Boca Iglesias y de la Laguna Chacmochoch.
- d) Exclusión de la porción marina inmediata al continente, en algunos sitios con ausencia de objetos de conservación relevantes y con intensa actividad turística e instalaciones portuarias, con el fin de disminuir los conflictos con la actividad náutica y turística. Se mantienen las porciones marinas costeras con presencia de arrecifes en buen estado de conservación, con presencia de pastos marinos, así como los sitios de agregación de tiburón toro y de otras especies identificadas como relevantes ambientalmente, ya sea a través de sustento técnico o de visitas en campo;
- e) De manera general la propuesta no incluye Zona Federal Marítimo Terrestre, sino solamente en las superficies que corresponden a los Acuerdos de destino al servicio de la CONANP, ubicados i) en la Playa Tortuguera Xcacel, y ii) en las playas adyacentes al Parque Nacional Tulum, ambos correspondientes al municipio de Tulum, Estado de Quintana Roo, así como las zonas federales de los bordes de las lagunas Boca Iglesias y Chacmochoch.
- e) Establecimiento de las siguientes zonas:
  - Zonas núcleo
    - Humedales de Boca Iglesias
    - Laguna de Chacmochoch

COTEJADO



000050

DIRECCIÓN REGIONAL PENÍNSULA DE YUCATÁN Y CARIBE  
MEXICANO

Quintana Roo, Yucatán, Campeche

## UNIDAD TÉCNICA DE CONSERVACIÓN Y MANEJO REGIONAL

OFICIO No. F00.9.DRPYyCM.UTCMR-889/2016

- Xcacel-Xcacelito
- Zonas Núcleo profundas
- Colinas Submarinas
  - Banco Chirchorro Profundo
  - Montes Submarinos

f) Ampliación en el polígono hasta coincidir con el límite de la Zona Económica Exclusiva, en su porción sur.

Asimismo, le comento que la propuesta de RBCM busca reforzar el ordenamiento de las actividades en beneficio de los usuarios, los cuales podrán seguir realizándolas de acuerdo con lo que marcan sus autorizaciones, permisos o concesiones y en apego a la normatividad vigente. En las áreas protegidas, y particularmente en las Reservas de la Biosfera, se permite la realización de diferentes actividades y usos, como el turismo, la navegación, la pesca, entre otros, orientados siempre al aprovechamiento sustentable de los recursos, en pro de la conservación natural y paisajística, los cuales son motores del desarrollo económico del Estado. Entre dichas actividades se encuentra el turismo alternativo del avistamiento de tiburones tigre mencionado en sus escritos, por lo que en concordancia con sus comentarios, será un tema a incluir durante la integración del Programa de Manejo.

Respecto a los temas citados en sus escritos sobre "crear criterios ecológicos para asegurar la calidad de los ecosistemas del ANP y sus zonas de influencia"; "faltar definiciones puntualmente para varias actividades mencionadas, ej. Turismo de bajo impacto, Alimentar a los ejemplares de vida silvestre..."; "certificación de guías acreditados"; "institución u organismo que definiría y vigilaría la capacidad de carga"; "recursos necesarios para poder llevar el manejo y supervisión de las áreas naturales protegidas. Una propuesta sería que la CONANP ofreciera el esquema del manejo y supervisión del área para ofrecer transparencia"; "el establecimiento de una metodología que estime el grado de impacto y la consecuente viabilidad de las actividades [de interacción con fauna silvestre]"; "realizar un sistema de ordenamiento y supervisión para la actividad de pesca deportiva", entre otros identificados como relevantes durante este proceso de consulta, serán retomados en la elaboración del Programa de Manejo, primordialmente para la descripción y diagnóstico del área, los subprogramas de conservación y el apartado de subzonificación.

Es importante recalcar, en concordancia con sus propuestas, que en caso de ser decretada dicha RBCM, será elaborado el Programa de Manejo de conformidad con los artículos 65 de la LGEEPA, 72 y 73 de su Reglamento en materia de Áreas Naturales Protegidas, proceso que se llevará a cabo de forma participativa, para que en conjunto con los actores relacionados con la conservación y uso del área, se construyan las estrategias, lineamientos y políticas de manejo de la Reserva, respetando en todo momento las actividades que ya se vienen desarrollando y tomando en cuenta los usos actuales y potenciales existentes en cada sitio, así como el grado de conservación y representatividad de sus ecosistemas.

En concordancia con sus comentarios respecto a los recursos y operatividad, le comento que la CONANP está trabajando en identificar y desarrollar fuentes de financiamiento adicionales, como es la creación de un posible fideicomiso, el regreso del cobro de derechos a las áreas naturales protegidas recaudadoras, acceso a fondos de organismos nacionales e internacionales, esquemas de coadministración con otros organismos, entre otros, que permitan reforzar el presupuesto federal que se asigne a la RBCM y por consiguiente al desarrollo de las acciones de conservación y manejo de los recursos presentes en el sitio. Dichos planes de financiamiento serán considerados durante la integración del Programa de Manejo respectivo y en la tarea permanente de la gestión y búsqueda de recursos.

De igual forma la CONANP está trabajando en la elaboración de instrumentos jurídicos y estrategias de participación, entre Secretarías de Estado, y dentro de la misma SEMARNAT, como es el caso del trabajo conjunto que se ha llevado a cabo con SEMAR, SECTUR, SCT, la División de Gendarmería de la Policía Federal, CONAPESCA, entre otros, a efecto de reforzar las acciones que se llevan a cabo en las ANP actuales y para el

Página 2 de 3





DIRECCIÓN REGIONAL PENÍNSULA DE YUCATÁN Y CARIBE  
MEXICANO

Quintana Roo, Yucatán y Campeche

## UNIDAD TÉCNICA DE CONSERVACIÓN Y MANEJO REGIONAL

OFICIO No. F00.9.DRPYyCM.UTCMR.-889/2016

establecimiento de la RBCB. Y particularmente, para esta RBCM se contemplan mecanismos de coordinación específica tanto a nivel regional como local.

Finalmente, esta Comisión Nacional agradece interés en el proceso, en espera de seguir contando con su participación durante ésta y las siguientes fases que acompañan el establecimiento y manejo de las áreas naturales protegidas, lo cual permitirá fortalecer la conservación y el desarrollo sustentable del Caribe Mexicano.

Sin más por el momento, le envío saludos cordiales.

ATENTAMENTE  
EL DIRECTOR REGIONAL

Con fundamento en lo establecido en el artículo 84, último párrafo del Reglamento Interior de la Secretaría de Medio Ambiente y Recursos Naturales, publicado en el Diario Oficial de la Federación el 26 de noviembre de 2012, en suplencia por ausencia del Director Regional Península de Yucatán y Caribe Mexicano, firma el presente "La Subdirección Técnica".

BIOL NALLELY HEINANDREZ RAMÍREZ  
SECRETARÍA DE MEDIO  
AMBIENTE Y RECURSOS  
NATURALES

C.c.p.- Ing. Rafael Pachiano Alamán - Encargado de Medio Ambiente y recursos Naturales.  
Lic. Alejandro del Mazo Maza - Comisionado Nacional de Áreas Naturales Protegidas.  
Biol. David Gutiérrez Carbonell - Encargado de la Dirección General de Conservación para el Desarrollo, CONANP.  
Ing. Alejandro Rafael Nysser Ocañaza - Director General de Operación Regional, CONANP.  
Expediente.

"Por un uso eficiente de papel, las siguientes copias de conocimiento de este oficio, se remiten por vía electrónica"

NHPT/GZ

Página 3 de 3

Calle Venado No. 71, Retorno 8; Supermanzana 20, Manzana 18, Código Postal 77500, Cancún, Municipio de Benito Juárez, Quintana Roo

Tels: (998) 8 87 19 97 y 8 92 14 13 [www.conanp.gob.mx](http://www.conanp.gob.mx), [regionpdeyuc@conanp.gob.mx](mailto:regionpdeyuc@conanp.gob.mx)

COTEJADO

000051

**estafeta**

Estimado cliente:

Estafeta agradece su preferencia. A continuación, encontrará el comprobante de entrega de su envío:

Número de guía: 304811587824A600459390

Garantía del servicio: Entrega garantizada al siguiente día hábil (lunes a viernes)

Fecha de envío: 08/11/2016 02:05 P. M.

Fecha de entrega: 11/11/2016 10:12 A. M.

Recibió: PDV2:LUIS LOMBARDO CIFUENTES

Lugar de entrega: Playa del Carmen

Referencia:

Atentamente

Estafeta Mexicana S.A. de C.V.

Lo invitamos a seguir al pendiente de las promociones en nuestros servicios, a través de nuestra página de Internet y redes sociales.

Facebook: [estafetamx](#)

Twitter: [@estafeta](#)

[www.estafeta.com](#)

Sistema de rastreo Estafeta 14/11/2016 01:49:52 p. m.

COTIZADO



- 🔍 Buscar
- 📄 Rastreo
- 📄 Cotizador
- 📄 EstafetaShop
- 📄 Búsqueda de Sucursales
- 📄 Frecuencia de Entrega
- 📄 Código Postal
- 📄 Facturación Electrónica
- 📄 Rastreo Internacional
- ✈️ Rastreo Estafeta Cargo Aéreo
- 📄 Recolección en Línea
- 📄 Comando
- 📄 Mi Estafeta

Información de Guía		Destino		Números de Guía	
Número de guía	3046115878244500459350	Código de rastreo	3379577207		
Origen	Cancún	Destino	Playa del Carmen	C.P. Destino	77300
Estatus del servicio	<b>ENTREGADO</b>		Recibió	<b>PDV2: LUIS LOMBARDO CIFUENTES</b>	
Servicio	Entrega garantizada el siguiente día hábil (lunes a viernes)		Fecha y hora de entrega	11/11/2016 10:12 A.M.	
Tipo de envío	S032E		Fecha programada de entrega	09/11/2016	
Número de orden de recolección	1212132		Fecha de recolección	09/11/2016 02:03 P.M.	
Guías de envíos múltiples	Guía documento de retorno	Guía Internacional	<input type="checkbox"/> C. de Envío <input type="checkbox"/> C. de Retorno		



Un Ambiente  
Natural  
Controlado

**estafeta®**

Firma de recibido

Cod. de Rastreo  
**3379577207**

Fco. Ricardo Gómez Lozano

Resp. Opinión ROCH:

L. A. ...

S. ...

A. ...

C. ...

T. ...

M. ...

COTEJADO

SIN TEXTO



DIRECCIÓN REGIONAL PENÍNSULA DE YUCATÁN Y CARIBE  
MEXICANO

Quintana Roo, Yucatán y Campeche

UNIDAD TÉCNICA DE CONSERVACIÓN Y MANEJO REGIONAL  
OFICIO No. F00.9.DRPYyCM.UTCMR.-816/2016

Cancún, Benito Juárez, Quintana Roo, a 06 de octubre de 2016

C. PAUL SANCHEZ NAVARRO RUSSELL  
DIRECTOR  
ORGANIZACIÓN MEXICANA PARA LA CONSERVACIÓN DE LA NATURALEZA  
P R E S E N T E

ASUNTO: Respuesta a la opinión recibida  
respecto al Aviso de Decreto de la Reserva de la  
Biosfera Caribe Mexicano.

Hago referencia a su escrito sin número, de fecha 23 de Mayo de 2016, dirigido al Licenciado Rafael Pacchiano Alamán, Secretario de Medio Ambiente y Recursos Naturales, el cual se recibió por correo electrónico el 24 de Mayo del presente, y a través del cual manifiesta su apoyo para que sea declarada la región como área natural protegida y expresa sus comentarios en relación con el Aviso publicado en el DOF el 22 de abril de 2016, para el establecimiento del área natural protegida Reserva de la Biosfera Caribe Mexicano (RBCM).

Sobre el particular, esta Comisión Nacional agradece su participación y observaciones enviadas, las cuales se suman al proceso de consulta de opinión llevado a cabo por la CONANP en concordancia con el artículo 47 del Reglamento de la LGEEPA en materia de Áreas Naturales Protegidas.

En este sentido le comento que, como parte del proceso, la CONANP llevó a cabo reuniones de trabajo a nivel central, regional y local contando con la participación de diferentes sectores, entre los que se encuentran el pesquero, turístico, académico, social, ejidal y gubernamental, logrando una amplia retribución de información, misma que incluye aspectos técnico-científicos, sociales y económicos, que integrada con las opiniones recibidas por escrito de los diferentes actores así como con la información con la que cuenta esta Comisión Nacional, y de las cuales derivan propuestas de adecuación al polígono de la RBCM, las cuales se pueden observar en el Anteproyecto de Decreto que se adjunta a la presente y en la siguiente imagen:

COTEJADO

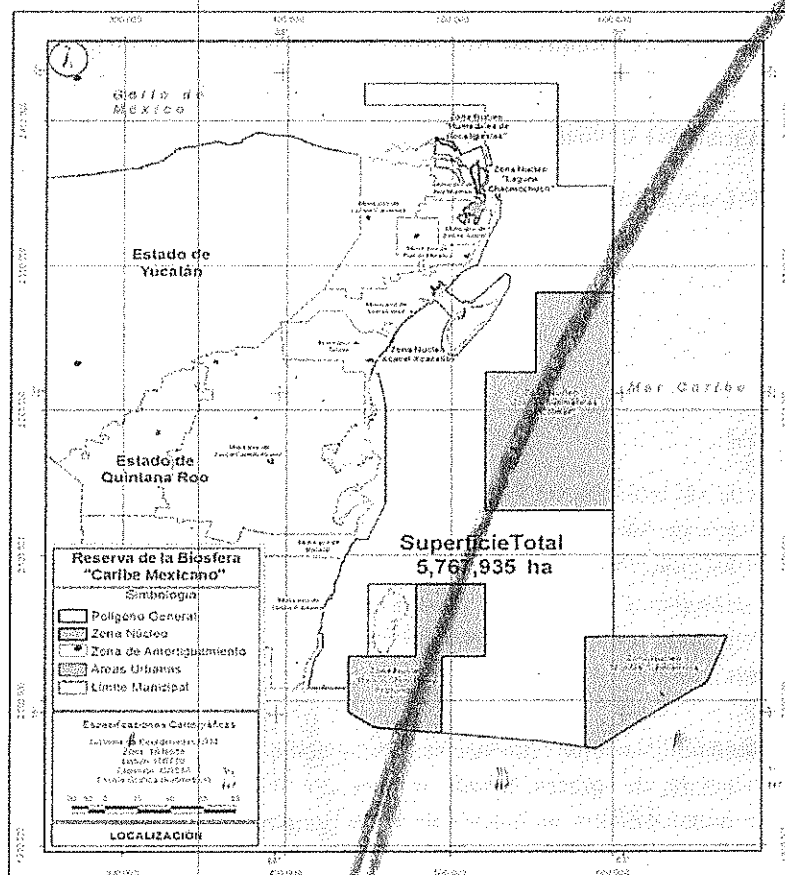


DIRECCIÓN REGIONAL PENÍNSULA DE YUCATÁN Y CARIBE  
MEXICANO

Quintana Roo, Yucatán, Campeche

## UNIDAD TÉCNICA DE CONSERVACIÓN Y MANEJO REGIONAL

OFICIO No. F00.9.DRPYyCM.UTCMR.-816/2016



De forma específica, se enlistan algunas de las adecuaciones resultantes en la propuesta del polígono:

- El APFF Yum Balam y la RB Tiburón Ballena, contempladas inicialmente dentro del polígono de la RBCM, permanecerán con su decreto de establecimiento y superficie vigente; no formarán parte de la Reserva de la Biosfera Caribe Mexicano.
- Los humedales que estarían siendo protegidos por la Reserva de la Biosfera Caribe Mexicano serían los ubicados en Boca Iglesias y al oeste de la Laguna Chacmochuch.
- Exclusión de la porción marina inmediata al continente, en algunos sitios con ausencia de objetos de conservación relevantes y con intensa actividad turística, con el fin de disminuir los conflictos con la actividad náutica y turística.
- De manera general la propuesta no incluye Zona Federal Marítimo Terrestre, sino solamente en las superficies que corresponden a los Acuerdos de destino al servicio de la CONANP, ubicados i) en la Playa Tortuguera Xcacel, y ii) en las playas adyacentes al Parque Nacional Tulum, ambos



DIRECCIÓN REGIONAL PENÍNSULA DE YUCATÁN Y CARIBE  
MEXICANO

Quintana Roo, Yucatán y Campeche

UNIDAD TÉCNICA DE CONSERVACIÓN Y MANEJO REGIONAL  
OFICIO No. F00.9.DRPYyCM.UTCMR-816/2016

correspondientes al municipio de Tulum, Estado de Quintana Roo, así como las zonas federales de los bordes de las lagunas Boca Iglesias y Chacmochuch.

## e) Establecimiento de las siguientes zonas:

## Zonas núcleo

- Humedales de Boca Iglesias
- Laguna de Chacmochuch
- Xcabel-Xcabelito

## Zonas Núcleo profundas

- Colinas Submarinas
- Banco Chinchorro Profundo
- Montes Submarinos

## f) Se realizó una ampliación en el polígono hasta coincidir con el límite de la Zona Económica Exclusiva, en su porción sur.

Por otro lado y respecto a su observación acerca del Refugio de Vida Marina Bahía de Akumal, le comento que dicho Refugio se encuentra considerado dentro del polígono propuesto para la Reserva de la Biosfera Caribe Mexicano, lo anterior con el fin de fortalecer las acciones de conservación que se lleven a cabo en él. Cabe mencionar que los lineamientos y acciones planteadas en el Programa de Protección del Refugio, serán incorporados al Programa de Manejo de la RBCM.

Respecto a sus comentarios sobre la administración de la Reserva y la importancia de establecer "mecanismos de transparencia en el manejo del Área, le comento que la CONANP está trabajando en identificar y desarrollar fuentes de financiamiento adicionales, como es la creación de un posible fideicomiso, el regreso del cobro de derechos a las áreas naturales protegidas recaudadoras, acceso a fondos de organismos nacionales e internacionales, esquemas de coadministración con otros organismos, entre otros, que permitan reforzar el presupuesto federal que se asigne a la RBCM, y por consiguiente al desarrollo de las acciones de conservación y manejo del área. Dichas herramientas de financiamiento, acompañados de estrategias de transparencia como las que atentamente nos comenta, serán retomados durante la integración del Programa de Manejo y en la tarea permanente de la gestión y búsqueda de recursos.

Por otro lado y de acuerdo a su último comentario en relación a "incluir una zona de rehabilitación y reintroducción lo mamíferos marinos", le comento que podrá profundizar en ese tema y aportar los elementos técnicos durante la fase de elaboración del Programa de Manejo de la Reserva, el cual se llevará a cabo de manera participativa, con los sectores involucrados en la conservación y uso del ANP, tomando en cuenta el grado de conservación y representatividad de los ecosistemas, así como los usos actuales y potenciales de cada sitio, y de acuerdo a las necesidades de manejo, restauración y gestión identificadas.

COTEJADO



000054

SEMARNAT

SUBSECRETARÍA DE  
MEDIO AMBIENTE  
Y RECURSOS NATURALES



CONANP  
COMISIÓN NACIONAL  
DE ÁREAS NATURALES  
PROTEGIDAS  
Bosques, Rios y Corrientes de Agua  
Dulce, y Otros Recursos Naturales

DIRECCIÓN REGIONAL PENÍNSULA DE YUCATÁN Y CARIBE  
MEXICANO

Quintana Roo, Yucatán y Campeche

UNIDAD TÉCNICA DE CONSERVACIÓN Y MANEJO REGIONAL

OFICIO No. F00.9.DRPYyCM.UTCMR.-816/2016

Finalmente, esta Comisión Nacional agradece su interés y aportaciones en el proceso, en espera de seguir contando con su participación durante ésta y las siguientes fases que acompañan el establecimiento y manejo de las áreas naturales protegidas, lo cual permitirá fortalecer la conservación y el desarrollo sustentable del Caribe Mexicano.

Sin más por el momento, le envío saludos cordiales.

ATENTAMENTE  
EL DIRECTOR REGIONAL

FRANCISCO RICARDO GÓMEZ LOZANO



SECRETARÍA DE MEDIO  
AMBIENTE Y RECURSOS  
NATURALES COMISIÓN  
NACIONAL DE ÁREAS  
NATURALES PROTEGIDAS

Por una cultura ecológica y el uso eficiente de papel, las siguientes copias de conocimiento de este oficio, se remiten por vía electrónica"

Cc. a: - Ing. Rafael Pacchiano Alamán.- Secretario de Medio Ambiente y recursos Naturales.  
Lic. Alejandro del Mazo Maza.- Comisionado Nacional de Áreas Naturales Protegidas.  
Biol. David Gutiérrez Carbonell.- Encargado de la Dirección General de Conservación para el Desarrollo de la CONANP.  
Ing. Alejandro Rafael Nyssen Ocaranza.- Director General de Operación Regional de la CONANP.  
Expediente.

NHP/TGZ





**Maria Del Rocio Bravo Xicoténcatl**

---

**De:** Paul Sancheznavarro <psnr33@gmail.com>  
**Enviado el:** martes, 11 de octubre de 2016 12:09 p. m.  
**Para:** Maria Del Rocio Bravo Xicoténcatl  
**CC:** David Gutierrez Carbonell; Cesar Sanchez Ibarra; Tania Gomez Zuniga; Nallely Hernandez Palacios; Francisco Ricardo Gomez Lozano; Rafael Diazbarriga Mendez  
**Asunto:** Re: Respuesta a opinión RBCM

Recibido

Muchas gracias!

Saludos

Paul

*Paul Sánchez-Navarro Russell*  
Director, OMCA, A.C.  
(52) 984-876-3363

"AVISO DE CONFIDENCIALIDAD: El contenido de este mensaje de datos es confidencial y se entiende dirigido y para uso exclusivo del destinatario, por lo que no podrá distribuirse y/o difundirse por ningún medio sin la previa autorización del emisor original. Si usted no es el destinatario, se le prohíbe su utilización total o parcial para cualquier fin.

CONFIDENTIALITY NOTICE: The content of this data transmission is confidential and is intended to be delivered only to the addressees. Therefore, it shall not be distributed and/or disclosed through any means without the authorization of the original sender. If you are not the addressee, you are forbidden from using it, either totally or partially, for any purpose."

On Oct 11, 2016, at 11:39 AM, Maria Del Rocio Bravo Xicoténcatl  
<[maria.bravo@conanp.gob.mx](mailto:maria.bravo@conanp.gob.mx)> wrote:

C. PAUL SANCHEZ NAVARRO RUSSELL  
DIRECTOR  
ORGANIZACIÓN MEXICANA PARA LA CONSERVACIÓN DE LA NATURALEZA  
P R E S E N T E :

Por indicación del Biol. Francisco Ricardo Gómez, Director Regional Península de Yucatán y Caribe Mexicano, adjunto se envía copia del oficio No. F00.9.DRPYyCM.UTCMR.-816/2016, a través del cual se responde a su opinión sobre el proyecto de establecimiento del área natural protegida Reserva de la Biosfera Caribe Mexicano, derivado del AVISO publicado por la Secretaría de Medio Ambiente y Recursos Naturales el 22 de Abril del 2016 en el Diario Oficial de la Federación.

COTEJADO

SIN TEXTO



Ministerio de  
Justicia y  
Procedimiento  
Criminal

DIRECCIÓN REGIONAL PENÍNSULA DE YUCATÁN Y CARIBE  
MEXICANO

Quintana Roo, Yucatán y Campeche

## UNIDAD TÉCNICA DE CONSERVACIÓN Y MANEJO REGIONAL

OFICIO No. F00.9.DRPYyCM.UTCMR.-853/2016

Cancún, Benito Juárez, Quintana Roo, a 20 de octubre de 2016

ING. ALFONSO TORRES COSTA  
DIRECTOR GENERAL  
ASOCIACIÓN DE PRESTADORES DE SERVICIOS  
ACUÁTICOS DE LA RIVIERA MAYA A.C.  
AV.15 NORTE ENTRE 2 Y 4 S/N  
COL.CENTRO, PLAYA DEL CARMEN Q.ROO, MEXICO  
C.P. 77710  
apsa981124@gmail.com  
P R E S E N T E:

ASUNTO: Respuesta a la opinión recibida  
respecto al Aviso de Decreto de la Reserva de la  
Biosfera Caribe Mexicano y al texto de Decreto.

Hago referencia a sus escrito sin número de fecha 11 de mayo y 21 de septiembre del 2016, recibido respectivamente los días 11 de mayo y 21 de septiembre en esta Dirección Regional, mediante los cuales remite observaciones en relación con el Aviso publicado en el DOF el 22 de abril de 2016, para el establecimiento del área natural protegida Reserva de la Biosfera Caribe Mexicano (RBCM), así como al proyecto de Decreto.

Sobre el particular, se agradece su participación y observaciones enviadas, las cuales se suman al proceso de consulta de opinión llevado a cabo por la CONANP en concordancia con el artículo 47 del Reglamento de la LGEEPA en materia de ANP.

En referencia a lo anterior de acuerdo a sus observaciones se emiten los siguientes comentarios:

Referente al punto 1.- Diseño del polígono de RBCM:

Que como parte de las acciones de manejo en la Reserva de la Biosfera, una vez establecida se promoverán políticas públicas que atiendan los efectos y las causas de los posibles impactos en su polígono, y en la zona de influencia, a través de la gestión con los tres niveles de gobierno, la sociedad y organizaciones internacionales; reconociendo los instrumentos de planeación locales, e internacionales a fin de sumar esfuerzos, en la conservación de los recursos naturales del estado de Quintana Roo.

Que por considerar como elemento fundamental la conectividad biológica en la conservación de los ecosistemas, en el área de influencia de la Reserva, la cual es definida en el Artículo 3 fracción XIV del Reglamento de la LGEEPA en materia de ANP, se verán representados los humedales, manglares, y sistemas de ríos subterráneos y todos aquellos hábitats que interaccionan con el ambiente marino.



000056

DIRECCIÓN REGIONAL PENÍNSULA DE YUCATÁN Y CARIBE  
MEXICANO

Quintana Roo, Yucatán y Campeche

## UNIDAD TÉCNICA DE CONSERVACIÓN Y MANEJO REGIONAL

OFICIO No. F00.9.DRPYyCM.UTOMR.-853/2016

Que el polígono propuesto para la Reserva, incluye todo el frente marino de la Riviera Maya así mismo los arrecifes con mayor desarrollo, el sitio de agregación de tiburón toro y de otras especies identificadas como relevantes por el sector ambiental; en algunos sitios de este frente se excluye la porción marina inmediata al continente, debido a que presentan ausencia de objetos de conservación relevantes, intensa actividad turística e infraestructura portuaria, lo anterior con el fin de disminuir los conflictos con la actividad náutica.

Actualmente la propuesta de declaratoria de ANP, incluye una mayor superficie a la referida en el Aviso publicado en el DOF el 22 de abril de 2016, que considerando la extensión de la misma la conectividad ecológica marina no se verá afectada y tampoco la distribución de las especies que se encuentran en el polígono propuesto, al igual que las estructuras coralinas con un buen grado de desarrollo y conservación, lo cual asegura los servicios ambientales que esta provee.

Que en las Áreas Naturales Protegidas, se restringe la exploración y explotación de Hidrocarburos, de conformidad al Artículo 41 de la Ley de Hidrocarburos, y que en su caso para la navegación de buques que transporten sustancias peligrosas se establecerán las regulaciones pertinentes en el Programa de Manejo.

**Referente al punto 2. En los rubros de zonificación y subzonificación:**

Con base al artículo 47 de la LGEEPA, el cual hace referencia al establecimiento de las ANP, esta Comisión Nacional ha estado llevando a cabo reuniones de trabajo, tanto a nivel central, como regional y local, con la participación de diferentes sectores, entre los que se encuentran, el pesquero, empresarial, académico y social, entre otros, y derivado de los comentarios y opiniones de los participantes, así como de los escritos recibidos, se enriquecerá y reforzará la versión final de declaratoria. Asimismo, y una vez decretada dicha RBCM, se realizará el proceso de elaboración del programa de manejo de conformidad con los artículos 65 de la LGEEPA, 72 y 73 de su Reglamento en Materia de Áreas Naturales Protegidas, en el cual se invitará a participar a los sectores relacionados con el área, con el fin construir de manera conjunta las estrategias, lineamientos y subzonificación de la Reserva, respetando en todo momento las actividades que ya se vienen desarrollando.

Que todos los insumos ofrecidos, serán considerados para la elaboración del Programa de Manejo de la Reserva, específicamente para los apartados de subzonificación y Reglas Administrativas.

En referencia a sus comentarios con respecto a las acciones de adaptación para enfrentar los efectos adversos al cambio climático, hago de su conocimiento que actualmente los Programas de Manejo contemplan un apartado para este tema, en el que se establecen acciones y actividades específicas.

De igual forma le comento que para los proyectos de infraestructura que se consideren para mitigar los efectos del cambio climático, como es el caso de los arrecifes artificiales, o cualquier otra infraestructura deberán estar en congruencia con la subzonificación y contar con la respectiva autorización en materia de impacto ambiental.



DIRECCIÓN REGIONAL PENÍNSULA DE YUCATÁN Y CARIBE  
MEXICANO

Quintana Roo, Yucatán y Campeche

## UNIDAD TÉCNICA DE CONSERVACIÓN Y MANEJO REGIONAL

OFICIO No. F00.9.DRPYyCM.UTCMR.-853/2016

Por otra parte, en referencia a su comentario sobre *"la elaboración de estudios de capacidad de carga y establecimiento de procesos de evaluación y mejora continua, que garanticen la participación de las partes interesadas y la transferencia de la información"*, le comento que se ejecutarán esquemas de monitoreo e investigación científica que permitan establecer un manejo adaptativo, dicho proceso se realizará con la participación, involucramiento e interacción de los usuarios de los recursos naturales de la reserva de la biosfera, buscando siempre la conciliación del aprovechamiento y la conservación de la biodiversidad.

En referencia a sus comentarios sobre el proyecto de declaratoria de ANP, le comento que dicho documento no restringe los usos y actividades actuales, por lo que se buscará incluir su observación respecto al Artículo Noveno del mismo.

En referencia al Punto 3, En cuanto al delicado tema de la operación de las áreas naturales protegidas existentes y la propuesta de la RBCM:

Le informo que la CONANP está trabajando en identificar y desarrollar fuentes de financiamiento adicionales, como es la creación de un posible fideicomiso, el regreso del cobro de derechos a las áreas naturales protegidas recaudadoras, acceso a fondos de organismos nacionales e internacionales, esquemas de coadministración con otros organismos, entre otros, que permitan reforzar el presupuesto federal que se asigne a la RBCM y por consiguiente, al desarrollo de las acciones de conservación y manejo del área. Dichos planes de financiamiento, acompañados de estrategias como las que atentamente nos comenta, serán retomados durante la integración del Programa de Manejo y en la tarea permanente de la gestión y búsqueda de recursos.

De igual forma la CONANP está trabajando en la elaboración de instrumentos jurídicos y estrategias de participación, entre Secretarías de Estado, y dentro de la misma SEMARNAT, como es el caso del trabajo conjunto que se ha llevado a cabo con SEMAR, SECTUR, SCT, la División de Gendarmería de la Policía Federal, CONAPESCA, entre otros, a efecto de reforzar las acciones que se llevan a cabo en las ANP actuales, así como para la coordinación en la emisión de permisos y autorizaciones. Y particularmente para esta RBCM se contemplan mecanismos de coordinación específica tanto a nivel regional como local, así como el acompañamiento permanente de los centros de investigación y académicos.

Con el fin de implementar mecanismos de vigilancia comunitaria como los que usted refiere, le comento que actualmente existen Programas de subsidio que promueven este tipo de acciones, en las que participan los usuarios y pobladores de las áreas naturales protegidas. Dichos esquemas se prevén para la Reserva de la Biosfera en comento.

En referencia al apartado 4, Finalmente en el aspecto de la participación social:

Que toda la información científica recabada en el proceso de consulta será considerada en el Programa de Manejo.

Referente a su propuesta sobre: *Aumentar el número de miembros permitidos en el Consejo Asesor del ANP*", el Artículo 17, del Reglamento de la LGEEPA en materia de Áreas Naturales Protegidas, establece

Página 3 de 4



000057

DIRECCIÓN REGIONAL PENÍNSULA DE YUCATÁN Y CARIBE  
MEXICANO

Quintana Roo, Yucatán y Campeche

## UNIDAD TÉCNICA DE CONSERVACIÓN Y MANEJO REGIONAL

OFICIO No. F00.9.DRPYyCM.UTCMR.-853/2016

que para el manejo y administración de las áreas naturales protegidas la SEMARNAT por conducto de la CONANP podrá constituir Consejos Asesores, que tendrán por objeto asesorar y apoyar a los directores de áreas naturales protegidas. Éstas son instancias de participación de la sociedad local para coadyuvar en el manejo y administración de las ANP, a partir de los cuales se busca impulsar un proceso de construcción de acuerdos para el establecimiento de compromisos y corresponsabilidad entre los diferentes actores que convergen en un ANP. Con la finalidad de lograr mejores condiciones de manejo en el área, se trata de un proceso en el que la conservación de los recursos naturales y la biodiversidad, signifique el cuidado de los bienes comunes, promoviendo un alto grado de participación de todos los actores.

De igual forma, y acuerdo al RANP, está definido el número máximo de elementos de un consejo asesor y su representatividad, sin embargo la RBCM podrá crear su propio Consejo, el cual podrá conformarse de Subconsejos temáticos tal como lo menciona el Artículo 24 del RANP para el apoyo en el manejo y administración del área natural protegida de acuerdo a las necesidades específicas, en el que se atiendan estrategias particulares.

En este mismo sentido y por acuerdo del Consejo Asesor, podrán crearse comisiones especiales para la atención de asuntos específicos de interés del área natural protegida y se darán por terminadas en cuanto el asunto que las generó sea concluido, las mismas deberán organizarse conforme a lo dispuesto en su normatividad interna de cada Consejo Asesor.

Finalmente, la CONANP agradece su opinión e interés en el proceso, en espera de seguir contando con su participación durante ésta y las siguientes fases que acompañan el establecimiento y manejo de las áreas naturales protegidas, lo cual permitirá fortalecer la conservación y el desarrollo sustentable del Caribe Mexicano.

Sin más por el momento otro particular le envío saludos cordiales.

ATENTAMENTE,  
EL DIRECTOR REGIONAL  
BIOL. FRANCISCO RICARDO GÓMEZ LOZANO

Con Fundamento en lo establecido por el artículo 84 último párrafo del Reglamento Interior de la Secretaría de Medio Ambiente y Recursos Naturales, publicado en el Diario Oficial de la Federación el 26 de noviembre de 2012, en presencia por ausencia del Director Regional Península de Yucatán y Caribe Mexicano, firma el presente, "El Subdirector".

Lic. Fernando Alonso Orozco Ojeda

SECRETARÍA DE MEDIO  
AMBIENTE Y RECURSOS  
NATURALES COMISIÓN  
NACIONAL DE ÁREAS  
NATURALES PROTEGIDAS

"Por un uso eficiente de papel, las siguientes copias de conocimiento de este oficio, se remiten por vía electrónica"

C.c.p.- Ing. Rafael Pachiano Alamán.- Secretario de Medio Ambiente y recursos Naturales.  
Lic. Alejandro del Mazo Maza.- Comisionado Nacional de Áreas Naturales Protegidas.  
Biól. David Gutiérrez Carbonell.- Encargado de la Dirección General de Conservación para el Desarrollo de la CONANP.  
Ing. Alejandro Rafael Nyssen Ocaranza.- Director General de Operación Regional de la CONANP.  
Expediente.

NHP

**Maria Del Rocio Bravo Xicoténcatl**

De: APSA PLAYA <apsa981124@gmail.com>  
Enviado el: lunes, 24 de octubre de 2016 07:10 p. m.  
Para: Maria Del Rocio Bravo Xicoténcatl  
CC: Nallely Hernandez Palacios; info@diverivieramaya.com; Francisco Ricardo Gomez Lozano; Tania Gomez Zuniga; apsaplaya@prodigy.net.mx  
Asunto: Re: RBCM Respuesta opinion APSA

Buena tarde María del Rocío,

Confirmando la recepción del documento que da respuesta a las opiniones con respecto al establecimiento de la RBCM que ha emitido APSA durante la fase de "consulta de opinión".

Muchas gracias por la misma y quedamos en espera entonces de poder participar en las siguientes fases del proyecto.

Saludos desde la Riviera Maya,

alfonsoTORRES  
directorAPSA

On 24 Oct 2016 5:24 pm, "Maria Del Rocio Bravo Xicoténcatl" <maria.bravo@conanp.gob.mx> wrote:

C. ALFONSO TORRES COSTA

DIRECTOR GENERAL

ASOCIACIÓN DE PRESTADORES DE SERVICIOS ACUÁTICOS DE LA RIVIERA MAYA, A.C.

P R E S E N T E :

Por indicación del Biol. Francisco Ricardo Gómez, Director Regional Península de Yucatán y Caribe Mexicano, adjunto se envía copia del oficio No. F00.9.DRPY/CM.UTCMR.-853/2016, a través del cual se responde a su opinión sobre el proyecto de establecimiento del área natural protegida Reserva de la Biosfera Caribe Mexicano, derivado del AVISO publicado por la Secretaría de Medio Ambiente y Recursos Naturales el 22 de Abril del 2016 en el Diario Oficial de la Federación.

De igual forma le comento que en breve se le hará llegar el documento original por mensajería.

Sin más por el momento, le envío un cordial saludo.

COTEJADO

000058

De: Maria Del Rocio Bravo Xicotencatl  
Para: Info@diverbiomaya.com; 'apasp@diverbiomaya.net.mx'; 'apasp85124@gmail.com';  
CC: Francisco Ricardo Gomez Lazcano; Nohely Hernandez Palacios; Tania Gomez Tuniga  
Adjunto: RBCMR Respuesta opinion APSA  
Mensaje: B3.IIIR APSA OF 853.pdf (2 MB)

**C. ALFONSO TORRES COSTA**  
**DIRECTOR GENERAL**  
**ASOCIACION DE PRESTADORES DE SERVICIOS ACUATICOS DE LA RIVIERA MAYA, A.C.**  
**P R E S E N T E :**

Por indicación del Biol. Francisco Ricardo Gómez, Director Regional Península de Yucatán y Caribe Mexicano, adjunto se envía copia del oficio No. F00.9.DRPY/CAUTCMR.-853/2016, a través del cual se responde a su opinión sobre el proyecto de establecimiento del área natural protegida Reserva de la Biosfera Caribe Mexicano, derivado del AVISO publicado por la Secretaría de Medio Ambiente y Recursos Naturales el 23 de Abril del 2016 en el Diario Oficial de la Federación.

De igual forma le comento que en breve se le hará llegar el documento original por mensajería.

Sin más por el momento, le envío un cordial saludo.

Favor de confirmar de recibido.

Biol. Rocio Bravo

Ver más acerca de: Maria Del Rocio Bravo Xicotencatl.

Código de Rastreo: 2960177819

CONFIRMACION 9048115878-24A600459392

Documento 36001801-5  
000010

04 KGS

REMITENTE  
BIOL. RICARDO GOMEZ LOZANO  
DIRECTOR REGIONAL PENÍNSULA DE YUCATÁN Y CARIBE  
MEXICANO (COMANP)  
Calle Venado 72 y 73 3er piso SMZ 20 y MZ 18 LTES 2 y 4.  
Benito Juárez Cal. Centro Cancún, Quintana Roo. C.P. 77500

**DESTINATARIO**  
**Alfonso Torres Costa**  
**Asociación de Prestadores de Servicios Acuáticos de la**  
**Riviera Maya, A.C. (APSA)**  
**Av. 15 norte entre 2 y 4 s/n Col. Centro, Playa del Carmen**  
**C.Roo, México C.P.77710**  
**Tel +52(984) 8040523**

**GARANTIA 1 DIA CONSUMO**



85.III.R

SEMARNAT

SECRETARÍA DE  
MEDIO AMBIENTE  
Y RECURSOS NATURALES



CONANP  
COMISIÓN NACIONAL  
DE ÁREAS NATURALES  
PROTEGIDAS  
Dirección Regional Península  
de Yucatán y Caribe Mexicano

DIRECCIÓN REGIONAL PENÍNSULA DE YUCATÁN Y CARIBE  
MEXICANO

Quintana Roo, Yucatán y Campeche

UNIDAD TÉCNICA DE CONSERVACIÓN Y MANEJO REGIONAL

OFICIO No. F00.9.DRPYyCM.UTCMR.-832/2016

Cancún, Benito Juárez, Quintana Roo, a 11 de octubre de 2016

T.P. JUAN CARLOS FUENTES SANTIAGO  
PRESIDENTE


CÁMARA NACIONAL DE LAS INDUSTRIAS PESQUERA Y ACUÍCOLA  
P R E S E N T E :

ASUNTO: Respuesta a la opinión recibida  
respecto al Aviso de Decreto de la Reserva de la  
Biosfera Caribe Mexicano.

Hago referencia a su escrito sin número, de fecha 18 de mayo de 2016, recibido en esta Dirección Regional Península de Yucatán y Caribe Mexicano, a través del cual expone su opinión en relación con el Aviso publicado en el DOF el 22 de abril de 2016, para el establecimiento del área natural protegida Reserva de la Biosfera Caribe Mexicano (RBCM).

Sobre el particular, esta Comisión Nacional agradece su participación y observaciones enviadas, las cuales se suman al proceso de consulta de opinión llevado a cabo por la CONANP en concordancia con el artículo 47 la LGEEPA.

Así mismo le comento que como parte del proceso de consulta, esta Comisión ha llevado a cabo una serie de reuniones de trabajo tanto a nivel central, regional y local contando con la participación de diferentes sectores, entre los que se encuentran el pesquero, turístico, académico, social, ejidal y gubernamental, logrando una amplia retribución de información, misma que incluye aspectos técnico-científicos, sociales y económicos, que integrada con las opiniones recibidas por escrito de los diferentes actores así como con la información con la que cuenta esta Comisión Nacional, deriva en propuestas de adecuación al polígono de la RBCM, las cuales se pueden observar en la siguiente imagen:

  
Karen Andrea Pulido Sánchez  
26/10/2016

COPIADO



000059

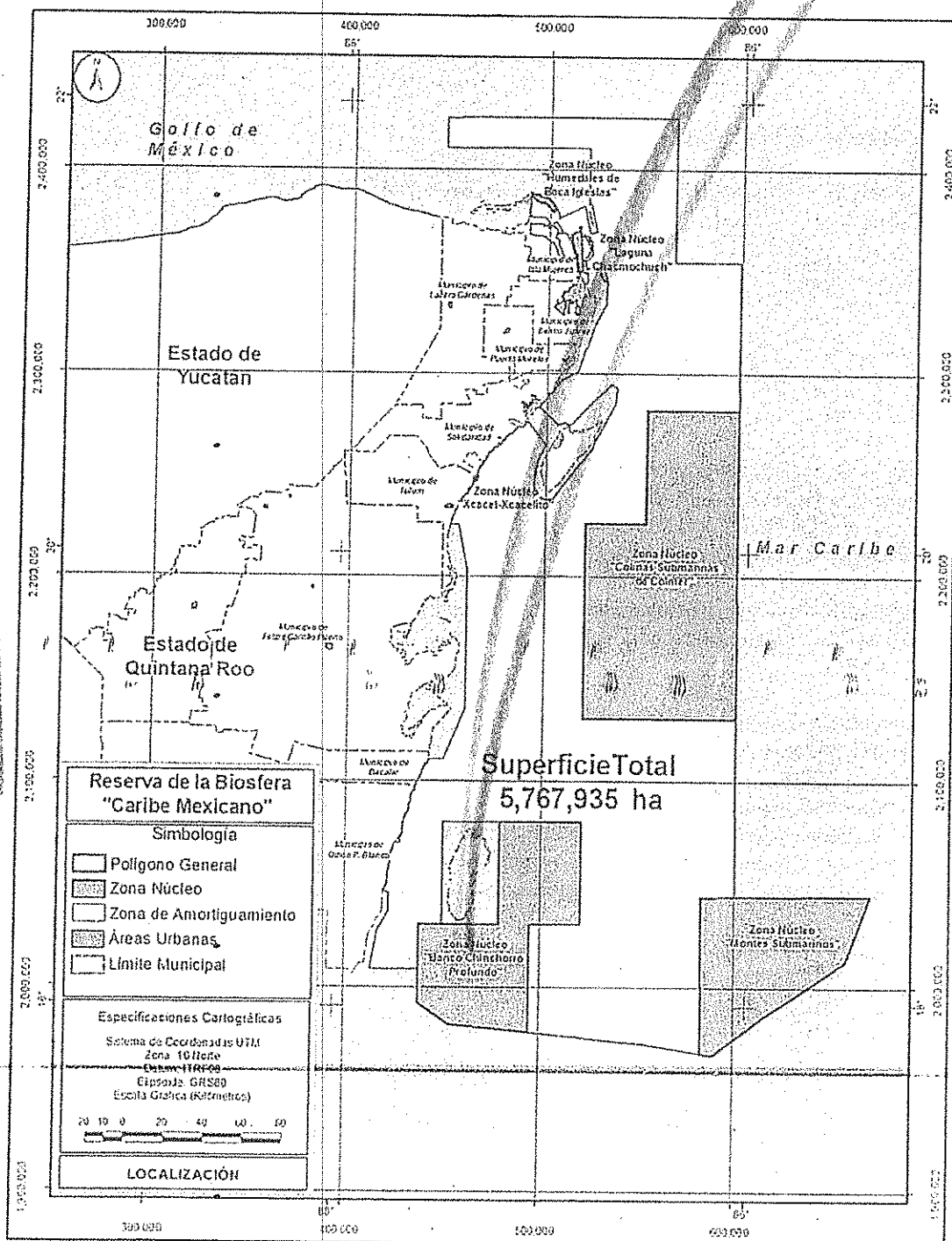


DIRECCIÓN REGIONAL PENÍNSULA DE YUCATÁN Y CARIBE  
MEXICANO

Quintana Roo, Yucatán y Campeche

UNIDAD TÉCNICA DE CONSERVACIÓN Y MANEJO REGIONAL

OFICIO No. F00.9.DRPY-CM.UTCMR.-832/2016



DIRECCIÓN REGIONAL PENÍNSULA DE YUCATÁN Y CARIBE  
MEXICANO

Quintana Roo, Yucatán y Campeche

## UNIDAD TÉCNICA DE CONSERVACIÓN Y MANEJO REGIONAL

OFICIO No. F00.9.DRPPYCM.UTCMR.832/2016

De forma específica, se enlistan algunas de las adecuaciones resultantes más representativas:

- El APFF Yum Balam y la RB Tiburón Ballena, contempladas inicialmente dentro del polígono de la RBCM, permanecerán con su decreto de establecimiento y superficie vigente, no formarán parte de la Reserva de la Biosfera Caribe Mexicano.
- Los humedales que estarían siendo protegidos por la Reserva de la Biosfera Caribe Mexicano serían los ubicados en Boca Iglesias y al oeste de la Laguna Chacmochuch.
- Exclusión de la porción marina inmediata al continente, en algunos sitios con ausencia de objetos de conservación relevantes y con intensa actividad turística, con el fin de disminuir los conflictos con la actividad náutica y turística.
- De manera general la propuesta no incluye Zona Federal Marítimo Terrestre, sino solamente en las superficies que corresponden a los Acuerdos de destino al servicio de la CONANP, ubicados i) en la Playa Tortuguera Xcacel, y ii) en las playas adyacentes al Parque Nacional Tulum, ambos correspondientes al municipio de Tulum, Estado de Quintana Roo, así como las zonas federales de los bordes de las lagunas Boca Iglesias y Chacmochuch.
- Establecimiento de las siguientes zonas:
  - Zonas núcleo
    - Humedales de Boca Iglesias
    - Laguna de Chacmochuch
    - Xcacel-Xcacelito
  - Zonas Núcleo profundas
    - Colinas Submarinas
    - Banco Chinchorro Profundo
    - Montes Submarinos
- Se realizó una ampliación en el polígono hasta coincidir con el límite de la Zona Económica Exclusiva, en su porción sur. Al respecto, esta Comisión Nacional agradece su participación y observaciones enviadas, sobre las cuales me permito emitir los siguientes comentarios.

Adicionalmente y de forma particular, me permito hacer los siguientes comentarios respecto a sus observaciones sobre la actividad pesquera:

De acuerdo a la LGEEPA, las reservas de la biosfera constituyen áreas biogeográficas relevantes a nivel nacional, representativas de uno o más ecosistemas no alterados significativamente por la acción del ser humano o que requieren ser preservados y restaurados, en los cuales habitan especies representativas de la biodiversidad nacional, en las cuales podrán realizarse actividades productivas que sean compatibles con los objetivos, criterios y programas de aprovechamiento sustentable.

Particularmente, la Reserva de la Biosfera Caribe Mexicano tiene como uno de sus pilares el aprovechamiento sustentable de los recursos naturales, entre los que se encuentra la pesca y el turismo, por lo que los usuarios, pescadores o prestadores de servicios que realizan actividades a través de permisos o concesiones emitidas por las autoridades competentes, como los que Usted menciona referentes a permisos de pesca de camarón y escama, son reconocidos por esta Comisión Nacional, y podrán seguir realizándose de acuerdo con la normatividad vigente.

COTEJADO



000060

SEMARNAT

SECRETARÍA DE  
MEDIO AMBIENTE  
Y RECURSOS NATURALES



CONANP  
COMISIÓN NACIONAL  
DE ÁREAS NATURALES  
PROTEGIDAS  
Dirección Regional Península de Yucatán y Caribe Mexicano

DIRECCIÓN REGIONAL PENÍNSULA DE YUCATÁN Y CARIBE  
MEXICANO

Quintana Roo, Yucatán y Campeche

UNIDAD TÉCNICA DE CONSERVACIÓN Y MANEJO REGIONAL

OFICIO No. F00.9.DRPYyCM.UTCMR.-832/2016

Cabe mencionar que durante la zonificación y subzonificación de las áreas naturales protegidas llevadas a cabo a través de la identificación y delimitación de las porciones del territorio que la conforman, es posible realizar aprovechamientos sustentables de los recursos naturales, ya sea extractivos o no extractivos, particularmente en los polígonos propuestos como Subzona de Aprovechamiento Sustentable de los Recursos Naturales a establecer en el programa de manejo respectivo, las cuales van más allá de los polígonos constituidos a través de las autorizaciones y concesiones otorgadas a las cooperativas pesqueras, mismas que no constituyen una prohibición para la actividad pesquera.

En este sentido, las actividades pesqueras serán, junto con la conservación de los recursos naturales y la seguridad nacional, una de las prioridades en todas las acciones de planeación. Lo anterior, en coordinación con la SAGARPA, a través de la CONAPESCA y el INAPESCA, atendiendo a sus respectivas competencias a efecto de regular, fomentar y administrar el aprovechamiento de los recursos pesqueros y acuícolas; coordinar y orientar la investigación científica; desarrollar, innovar y transferir tecnología en materia de pesca y acuicultura, entre otras.

Asimismo, esta Comisión reconoce que dentro del Caribe Mexicano el aprovechamiento pesquero es una de las actividades primarias, que se desarrollan bajo un esquema de captura sustentable basados en los estándares y condicionantes establecidas por la CONAPESCA, como el que usted menciona de "los criterios de veda emitidos por SAGARPA", por lo que la existencia de las actividades pesqueras serán reconocidas desde el Decreto de establecimiento; y en coordinación con las autoridades correspondientes buscarán esquemas administrativos que favorezcan el desarrollo de dichas actividades en un marco de respeto de la conservación de los recursos naturales.

Finalmente, esta Comisión Nacional agradece interés en el proceso, en espera de seguir contando con su participación durante esta y las siguientes fases que acompañan el establecimiento y manejo de las áreas naturales protegidas, lo cual permitirá fortalecer la conservación y el desarrollo sustentable del Caribe Mexicano.

Sin más por el momento otro particular le envío saludos cordiales.

ATENTAMENTE,  
EL DIRECTOR REGIONAL.

BIOL. FRANCISCO RICARDO GÓMEZ LOZANO



SECRETARÍA DE MEDIO  
AMBIENTE Y RECURSOS  
NATURALES COMISIÓN  
NACIONAL DE ÁREAS  
NATURALES PROTEGIDAS

"Por un uso eficiente de papel, las siguientes copias de conocimiento de que obra se entregan por vía electrónica"

C.c.p.- Ing. Rafael Pacchiano Alamán.- Secretario de Medio Ambiente y Recursos Naturales  
Lic. Alejandro del Mazo Maza.- Comisionado Nacional de Áreas Naturales Protegidas  
Biol. David Gutiérrez Carbonell.- Encargado de la Dirección General de Conservación para el Desarrollo, CONANP.  
Ing. Alejandro Rafael Nyssen Ocaranza.- Director General de Operación Regional, CONANP.  
Expediente.

NHP/TCZ





DIRECCIÓN REGIONAL PENÍNSULA DE YUCATÁN Y CARIBE  
MEXICANO

Quintana Roo, Yucatán y Campeche

UNIDAD TÉCNICA DE CONSERVACIÓN Y MANEJO REGIONAL

OFICIO No. F00.9.DRPYyCM.UTCMR-864/2016

Cancún, Quintana Roo, a 24 de octubre de 2016

JEAN AGARRISTA MARFIN  
PRESIDENTE  
ASOCIACIÓN DE HOTELES DE LA RIVIERA MAYA, A.C.  
P R E S E N T E

ASUNTO: Respuesta a las opiniones recibidas  
respecto al Aviso de Decreto de la Reserva de la  
Biosfera Caribe Mexicano.

Hago referencia a su escrito sin número, de fecha 9 de septiembre de 2016, recibidos en esta Comisión Nacional a través de correo electrónico, a través de los cuales emite su opinión en relación con el Aviso publicado en el DOF el 22 de abril de 2016, para el establecimiento del área natural protegida Reserva de la Biosfera Caribe Mexicano (RBCM).

Sobre el particular, esta Comisión Nacional agradece sus observaciones e información enviada, mismas que son consideradas durante este proceso de consulta de opinión llevado a cabo por la CONANP en concordancia con el artículo 47 la LGEEPA, y sobre las cuales me permito hacer los siguientes comentarios.

De forma particular a su propuesta de inclusión de la porción marina entre Playa del Carmen y Cozumel, le comento que derivado de la información técnica recabada y las salidas de verificación a campo en algunos puntos, mismas que justifican la presencia de ejemplares de tiburón toro, de otras especies identificadas como relevantes ambientalmente y/o con presencia de unidades arrecifales, se han mantenido áreas dentro del polígono de la RBCM, mismas que abarcan los puntos de interés ubicados en su escrito, así como los sitios que en la actualidad son utilizados para el desarrollo de actividades de interacción y avistamiento de vida silvestre (con tiburón toro principalmente).

En concordancia con lo anterior, y con lo referido en su escrito, serán retomados durante la integración del Programa de Manejo, los temas relativos a la "regulación de actividades turísticas en torno al avistamiento y la protección al ciclo de alumbramiento de los tiburones toro, cuyas zonas de congregación están ubicadas dentro"; "proteger la costa de la Riviera Maya por posible contaminación debida a vertimientos"; "protección y restauración de arrecifes"; entre otros temas identificados como prioritarios durante este proceso.

Asimismo, le comento que la propuesta de RBCM busca reforzar el ordenamiento de las actividades en beneficio de los usuarios, los cuales podrán seguir realizándolas de acuerdo con lo que marcan sus autorizaciones, permisos o concesiones y en apego a la normatividad vigente. En las áreas protegidas, y particularmente en las Reservas de la Biosfera, se permite la realización de diferentes actividades y usos, como el turismo, la navegación, la pesca, entre otros, orientados siempre al aprovechamiento sustentable de los recursos, en pro de la conservación natural y paisajística, los cuales son motores del desarrollo económico del Estado.

COPIADO



000061

SEMARNAT

SECRETARÍA DE  
MEDIO AMBIENTE  
Y RECURSOS NATURALES



CONANP  
COMISIÓN NACIONAL  
DE ÁREAS NATURALES  
PROTEGIDAS  
Dirección Regional, Quintana Roo,  
Yucatán y Campeche

DIRECCIÓN REGIONAL PENÍNSULA DE YUCATÁN Y CARIBE  
MEXICANO

Quintana Roo, Yucatán y Campeche

UNIDAD TÉCNICA DE CONSERVACIÓN Y MANEJO REGIONAL

OFICIO No. F00.9.DRPYyCM.UTCMR.-864/2016

Es importante recalcar, en concordancia con sus propuestas, que en caso de ser decretada dicha RBCM, será elaborado el Programa de Manejo de conformidad con los artículos 65 de la LIGEEPA, 72 y 73 de su Reglamento en Materia de Áreas Naturales Protegidas, proceso que se llevará a cabo de forma participativa, para que en conjunto con los actores relacionados con la conservación y uso del área, se construyan las estrategias, lineamientos y políticas de manejo de la Reserva, respetando en todo momento las actividades que ya se vienen desarrollando y tomando en cuenta los usos actuales y potenciales existentes en cada sitio, así como el grado de conservación y representatividad de sus ecosistemas.

Finalmente, esta Comisión Nacional agradece interés en el proceso, en espera de seguir contando con su participación durante ésta y las siguientes fases que acompañan el establecimiento y manejo de las áreas naturales protegidas, lo cual permitirá fortalecer la conservación y el desarrollo sustentable del Caribe Mexicano.

Sin más por el momento, le envío saludos cordiales.

ATENTAMENTE  
EL DIRECTOR REGIONAL

BIOL. FRANCISCO RICARDO GÓMEZ LOZANO



SECRETARÍA DE MEDIO  
AMBIENTE Y RECURSOS  
NATURALES COMISIÓN

Por un uso eficiente de papel, las siguientes copias de conocimiento de este oficio se entregan por vía electrónica.

C.c.p.- Ing. Rafael Pacchiano Alamán.- Secretario de Medio Ambiente y Recursos Naturales.

Lic. Alejandro del Mazo Maza.- Comisionado Nacional de Áreas Naturales Protegidas.

Biól. David Gutiérrez Carbonell.- Encargado de la Dirección General de Conservación para el Desarrollo, CONANP.

Ing. Alejandro Rafael Nyssen Ocaranza.- Director General de Operación Regional, CONANP.

Expediente.

11-07-16



COTTEJADO

GARANTIA 1 DIA CONSUMO

000062

SINTEXTO

creta  
v1





## DIRECCIÓN REGIONAL PENÍNSULA DE YUCATÁN Y CARIBE MEXICANO

Quintana Roo, Yucatán y Campeche

## UNIDAD TÉCNICA DE CONSERVACIÓN Y MANEJO REGIONAL

OFICIO No. F00.9.DRPYyCM.UTCMR.-892/2016

Cancún, Quintana Roo, a 4 de noviembre de 2016

ACUSE

PEDRO FUENTES ORDOÑEZ  
PRESIDENTE DEL CONSEJO ASESOR DEL  
PARQUE NACIONAL ISLA CONTOY  
P R E S E N T E

ASUNTO: Respuesta a la opinión recibida  
respecto al Aviso de Decreto de la Reserva  
de la Biosfera Caribe Mexicano.

Me refiero a su escrito sin número, de fecha 28 de septiembre de 2016, recibido por la Dirección del Parque Nacional Isla Contoy (PNIC) el 29 de septiembre del mismo año, a través del cual envía opinión en relación al Aviso publicado en el DOF el 22 de abril de 2016, para el establecimiento del área natural protegida Reserva de la Biosfera Caribe Mexicano (RBCM).

Sobre el particular, esta Comisión Nacional agradece su participación y observaciones enviadas, mismas que se suman al proceso de consulta de opinión llevado a cabo por la CONANP en concordancia con el artículo 47 la LGEEPA, sobre las cuales me permito comentarle lo siguiente.

## Diseño de la poligonal

- Conforme a su propuesta "ampliar la superficie de protección costera desde Puerto Morelos a Isla Blanca" y solicita "conocer cómo y por qué se determinó la distancia sin protección entre la zona costera y la Costa Occidental de Isla Mujeres del polígono del P.N. Costa Occidental Isla Mujeres, Punta Cancún y Punta Nizuc" y
- "Es importante que se considere la situación del área lagunar adyacente a Isla Blanca ya que está funcionando como zona de alimentación de flamenco americano (*Phoenicopterus ruber*), especie amenazada de acuerdo a la NOM-059-SEMARNAT-2010..."

Al respecto, le comento que como parte del proceso de consulta esta Comisión Nacional ha llevado a cabo una serie de reuniones de trabajo a nivel central, regional y local contando con la participación de diferentes sectores, entre los que se encuentran el pesquero, turístico, académico, social, ejidal y gubernamental, logrando una amplia retribución de información, misma que incluye aspectos técnico-científicos, sociales y económicos, que integrada con las opiniones recibidas por escrito de los diferentes actores -como el que amablemente nos hace llegar-, así como con la información existente en esta Comisión Nacional, se cuenta con propuestas de modificación al polígono de la RBCM y sus zonas núcleo, de las cuales se enlistan algunas de las más representativas:

- a) El APFF Yum Balam y la RB Tiburón Ballena, contempladas inicialmente dentro del polígono de la RBCM, permanecerán con su decreto de establecimiento y superficie vigente; no formarán parte de la Reserva de la Biosfera Caribe Mexicano.
- b) Se excluye la porción terrestre al sur del APFF Yum Balam, conservando porciones importantes en el noreste del Estado con presencia de selva, tular y manglar.



000063



DIRECCIÓN REGIONAL PENÍNSULA DE YUCATÁN Y CARIBE MEXICANO  
Quintana Roo, Yucatán y Campeche  
UNIDAD TÉCNICA DE CONSERVACIÓN Y MANEJO REGIONAL  
OFICIO No. F00.9.DRPYyCM.UTCMR.-892/2016

- c) Los humedales que estarían siendo protegidos por la Reserva de la Biosfera Caribe Mexicano serían los ubicados en la porción de Boca Iglesias y de la Laguna Chacmochuch ("área lagunar adyacente a Isla Blanca").
- d) Exclusión de la porción marina inmediata al continente, en algunos sitios con ausencia de objetos de conservación relevantes y con intensa actividad turística e instalaciones portuarias, con el fin de disminuir los conflictos con la actividad náutica y turística. Se mantienen las porciones marinas costeras con presencia de arrecifes en buen estado de conservación, con presencia de pastos marinos, así como los sitios de agregación de tiburón toro y de otras especies identificadas como relevantes ambientalmente, ya sea a través de sustento técnico o de visitas en campo;
- e) De manera general la propuesta no incluye Zona Federal Marítimo Terrestre, sino solamente en las superficies que corresponden a los Acuerdos de destino al servicio de la CONANP, ubicados i) en la Playa Tortuguera Xcacel, y ii) en las playas adyacentes al Parque Nacional Tulum, ambos correspondientes al municipio de Tulum, Estado de Quintana Roo, así como las zonas federales de los bordes de las lagunas Boca Iglesias y Chacmochuch.
- e) Establecimiento de las siguientes zonas:
- Zonas núcleo
    - Humedales de Boca Iglesias
    - Laguna de Chacmochuch
    - Xcacel-Xcacelito
  - Zonas Núcleo profundas
    - Colinas Submarinas
    - Banco Chinchorro Profundo
    - Montes Submarinos
- f) Ampliación en el límite sur del polígono, hasta coincidir con el límite de la Zona Económica Exclusiva.

Relativo a su comentario siguiente: "...proteger las poblaciones de liseta y zotzin [en la superficie costera desde Puerto Morelos a Isla Blanca] y se pueda hacer un aprovechamiento regulado de estas especies por parte de los pescadores de Isla Mujeres. Los pescadores proponen que se incluya la protección a partir de 1 km desde la línea de costa, con esta recomendación también se protegería la zona arrecifal del Meco que con la nueva modificación quedó sin protección"

Cabe mencionar que además de los sitios de relevancia ambiental contemplados en la RBCM (mencionados en los incisos anteriores), si hubiera áreas de interés para un manejo específico que quedaron fuera del polígono propuesto, pueden contar con acciones de conservación basadas en las diferentes herramientas jurídicas aplicables; así mismo se han decretado refugios pesqueros y refugios de vida silvestre en periodos relativamente cortos de tiempo, mientras que "hacer un aprovechamiento regulado de estas especies por parte de los pescadores" es también una buena práctica, factible de realizarse sin la necesidad de contar con un área natural protegida y que a su vez beneficiaría la permanencia de los recursos de la Región.

Conforme a su solicitud de contar con los mapas con mayor detalle, le comento que las zonas núcleo de Chacmochuch y Boca Iglesias se revisaron con el sector pesquero, en diversas reuniones y en salidas de campo. La información recabada sobre las actividades y modalidades se retomará

COTEJADO



DIRECCIÓN REGIONAL PENÍNSULA DE YUCATÁN Y CARIBE MEXICANO  
Quintana Roo, Yucatán y Campeche  
UNIDAD TÉCNICA DE CONSERVACIÓN Y MANEJO REGIONAL  
OFICIO No. F00.9.DRPYyCM.UTCMR.-892/2016

en el Programa de Manejo con el objetivo de contar con un área natural protegida robusta, sustentada y fortalecida con las aportaciones de los sectores involucrados.

Sobre sus comentarios relativos a: "Operación y gestión para la operación de la RBCM"; "la articulación de acciones y programas entre diferentes dependencias y organismos que inciden en las ANP's", y "se requiere la implementación efectiva de la normatividad vigente y una expedita vigilancia con los fondos necesarios para este fin", le comento que esta Comisión Nacional está trabajando en identificar y desarrollar fuentes de financiamiento adicionales, como es la creación de un posible fideicomiso, el regreso del cobro de derechos a las áreas naturales protegidas recaudadoras, acceso a fondos de organismos nacionales e internacionales, esquemas de coadministración con otros organismos, entre otros, que permitan reforzar el presupuesto federal que se asigne a la RBCM y por consiguiente al desarrollo de las acciones de conservación y manejo de los recursos presentes en el sitio. Dichos planes de financiamiento serán considerados durante la integración del Programa de Manejo respectivo y en la tarea permanente de la gestión y búsqueda de recursos.

De igual forma la CONANP está trabajando en la elaboración de instrumentos jurídicos y estrategias de participación dentro de la misma SEMARNAT, y entre Secretarías de Estado, como es el caso del trabajo conjunto que se ha llevado a cabo con SEMAR, SECTUR, SCT, la División de Gendarmería de la Policía Federal, CONAPESCA, entre otros, a efecto de reforzar las acciones que se llevan a cabo en las ANP actuales y para el establecimiento de la RBCM. Y particularmente, para esta RBCM se contemplan mecanismos de coordinación específica tanto a nivel regional como local.

Conforme sus comentarios siguientes: "sobre regulación; emisión de autorizaciones y cobro de derechos; considerar la operación y tránsito de embarcaciones en las ANP's actuales para unificar criterios; pago de derechos; no generar duplicidad o aumento de trámites, entre otros mencionados en su escrito relacionados a "permisos, autorizaciones o concesiones" serán incluidos en el Programa de Manejo, a través de los Subprogramas y Reglas Administrativas, principalmente.

En relación a la publicación inmediata del Programa de Manejo le comento que en los últimos años se ha logrado resolver considerablemente el rezago de las publicaciones de los programas de manejo, y dado que para esta Comisión Nacional es un tema de gran relevancia el contar con dicho instrumento, se dará prioridad a su elaboración y consulta de conformidad con los artículos 65 de la LGEEPA, 72 y 73 de su Reglamento en Materia de Áreas Naturales Protegidas, proceso que se llevará a cabo de forma participativa a la brevedad, para que en conjunto con los actores relacionados con la conservación y uso del área, se construyan las estrategias, lineamientos y políticas de manejo de la Reserva, respetando en todo momento las actividades que ya se vienen desarrollando y tomando en cuenta los usos actuales y potenciales existentes en cada sitio, así como el grado de conservación y representatividad de sus ecosistemas.

Sobre sus observaciones al Documento Técnico 1, 2, 3, 4, 5 y 6 entre las que menciona: "El Estudio Previo Justificativo (EPJ) de la Reserva de la Biosfera Caribe Mexicano no incluye todos los elementos que debe contar; su procedimiento de consulta no fue óptimo; tampoco existieron reuniones con los responsables de su elaboración. No se realizaron talleres participativos y



DIRECCIÓN REGIONAL PENÍNSULA DE YUCATÁN Y CARIBE MEXICANO  
Quintana Roo, Yucatán y Campeche

## UNIDAD TÉCNICA DE CONSERVACIÓN Y MANEJO REGIONAL

OFICIO No. F00.9.DRPYyCM/UTCMR.-892/2016

consultas previas con el objetivo obtener información; La gestión del EPJ no fue pertinente con los tiempos electorales del gobierno estatal y municipal ya que se encontraban en veda electoral o sucesión; se identifica un total incumplimiento de la normativa de los procesos de decreto de ANP establecidos en la LGEPPA (sic); Se recomienda continuar con el proceso de consulta a través de reuniones plenarias con dos miembros representantes de todos los Consejos Asesores de las ANP Federales de Quintana Roo y representantes de los Municipios antes de la publicación del decreto de la ANP..."; se comenta que el Estudio Previo Justificativo para Expedir la Declaratoria de Área Natural Protegida Denominada "Reserva de la Biosfera Caribe Mexicano", es un documento técnico elaborado de conformidad con las disposiciones establecidas en el Artículo 46 del Reglamento de la LGEPPA en Materia de Áreas Naturales Protegidas. Dicho estudio es la base para iniciar el proceso de consulta de opinión, la cual permite recabar información valiosa para la elaboración del Decreto, misma que es enriquecida técnica y científicamente también durante la elaboración del Programa de Manejo para completar todos los apartados que se requieran.

Por lo anterior, y con el fin de dar cumplimiento al Artículo 47 del Reglamento de la LGEPPA en Materia de Áreas Naturales Protegidas, la CONANP llevó a cabo diversas reuniones de trabajo con los sectores involucrados, como se mencionó en párrafos anteriores, recabando importante información para ser analizada y definir el contenido de la declaratoria para el establecimiento del ANP y su posterior inclusión en el Programa de Manejo correspondiente, tal como lo indican los artículos 60 y 66 de la Ley General del Equilibrio Ecológico y la Protección al Ambiente.

Si bien se puede considerar un tiempo breve para el aviso y recopilación de información para el decreto de un ANP de dicha naturaleza pensamos que la organización y madurez de los diferentes sectores agrupados en cooperativas, consejos, organizaciones, instituciones académicas, cámaras, permitió dejar representada la información e inquietudes sustantivas.

Finalmente, esta Comisión Nacional agradece interés en el proceso, en espera de seguir contando con su participación durante ésta y las siguientes fases que acompañan el establecimiento y manejo de las áreas naturales protegidas, lo cual permitirá fortalecer la conservación y el desarrollo sustentable del Caribe Mexicano.

Sin más por el momento, le envío saludos cordiales.

ATENTAMENTE  
EL DIRECTOR REGIONAL

FRANCISCO RICARDO GÓMEZ LOZANO

Con fundamento en lo establecido en el artículo 84, último párrafo del Reglamento Interior de la Secretaría de Medio Ambiente y Recursos Naturales, expedido en el Diario Oficial de la Federación el 26 de noviembre de 2011, en su calidad de Subdirectora Técnica"

NALLELY HERNÁNDEZ PALACIOS



"Por un uso eficiente de papel, las siguientes copias de conocimiento de este oficio, se remiten por vía electrónica a:

C.c.p.- Lic. Alejandro del Mazo Maza.- Comisionado Nacional de Áreas Naturales Protegidas.  
 Biol. David Gutiérrez Carbonell.- Encargado de la Dirección General de Conservación para el Desarrollo, CONANP.  
 Ing. Alejandro Rafael Nyssen Ocaranza.- Director General de Operación Regional, CONANP.  
 Expediente.

SECRETARÍA DE MEDIO  
AMBIENTE Y RECURSOS  
NATURALES COMISIÓN  
NACIONAL DE ÁREAS  
NATURALES PROTEGIDAS

NHP/TGZ



ACUSE

"2016, Año del Nuevo sistema de Justicia Penal"  
 PARQUE NACIONAL ARRECIFES DE COZUMEL  
 OFICIO No. F00.9.DPNAC/391/2016

Cozumel, Quintana Roo, a 04 de Octubre de 2016

C. JESUS M. MENDEZ RODRIGUEZ  
 GERENTE GENERAL  
 PUERTA MAYA  
 PRESENTE:

ASUNTO: Respuesta a la opinión recibida  
 respecto al Aviso de Decreto de la Reserva  
 de la Biosfera Caribe Mexicano.

Me refiero a su similar sin número de fecha 21 de julio de 2016 dirigido al M.C. Cristópher Arturo González Baca, Director del Parque Nacional Arrecifes de Cozumel, mediante el cual remite la opinión de la Puerta Maya, respecto al proyecto de establecimiento del área natural protegida (ANP) Reserva de la Biosfera Caribe Mexicano, derivado del AVISO publicado por la Secretaría de Medio Ambiente y Recursos Naturales (SEMARNAT) el 23 de Abril del 2016 en el Diario Oficial de la Federación.]

Sobre el particular agradezco la opinión enviada, así como sus observaciones y comentarios los cuales fueron analizados para su incorporación en la propuesta de Decreto y su correspondiente Programa de Manejo, y sobre los cuales me permito emitir los siguientes comentarios:

• En relación a sus inquietudes sobre:

"¿Cómo afectará y cuáles serán las restricciones en las rutas de navegación en esta área?"

"¿Cómo serán las correspondencias con MARPOL y otra regulación por la OMI en el área?"

"¿Cómo se definirán y operarán las zonas de exclusión incluyendo las zonas ya de C.V. concesionadas como la Zona Federal Marítimo Terrestre y la zona de la franja de 100 metros a partir de la línea de costa hacia el mar para diversas actividades turístico recreativas?"

Al respecto, le comento que derivado de las opiniones y reuniones de trabajo que se han estado llevando a cabo tanto a nivel central como regional y local con los diferentes sectores involucrados en el uso y conservación del área, se está considerando excluir la porción costera inmediata al continente, así como los polígonos de concesiones e infraestructura portuaria, tal como se puede observar en la siguiente imagen. Lo anterior, a fin de disminuir los conflictos con la actividad turística que se desarrolla en esas áreas.

Página 1 de 5

Calle Venado No. 71, Retorno 8, Supermanzana 20, Manzana 18, Código Postal 77500, Cancún, Municipio de Benito Juárez, Quintana Roo

Tels: (998) 8 87 19 97 y 8 92 14 13 [www.conanp.gob.mx](http://www.conanp.gob.mx), [regionpdeyuc@conanp.gob.mx](mailto:regionpdeyuc@conanp.gob.mx)



000065

"2016, Año del Nuevo sistema de Justicia Penal"  
PARQUE NACIONAL ARRECIFES DE COZUMEL  
OFICIO No. F00.9.DPNAC/391/2016

MUNICIPIO	ZOFEMAT	SUPERFICIE MARINA
Puerto Morelos		✓
Solidaridad		✓
Cozumel		✓
Tulum	<ul style="list-style-type: none"> <li>• En la superficie del Acuerdo de destino al servicio de la CONANP de Xcacel</li> <li>• Frente al PN Tulum</li> </ul>	✓
Felipe Carrillo Puerto		✓
Bacalar		✓
Othón P. Blanco		✓

Como usted puede observar en el recuadro, la propuesta de Reserva de la Biosfera Caribe Mexicano no incluye la Zona Federal Marítimo Terrestre (ZOFEMAT), con excepción de las superficies que corresponden a los acuerdos de destino al servicio de la CONANP ubicadas en la Playa Tortuguera Xcacel, kilómetro 112, carretera federal 307 Cancún-Chetumal, Municipio de Tulum, Estado de Quintana Roo, para uso de santuario y centro de conservación de la tortuga marina; y la ubicada en playas adyacentes al Parque Nacional Tulum, Municipio de Solidaridad (actualmente Municipio de Tulum), Estado de Quintana Roo, con el objeto de que la utilice para la protección y mantenimiento del estado natural para la conservación de flora y fauna nativa, específicamente para la instrumentación del programa nacional de conservación de las tortugas marinas, caguama y blanca en peligro de extinción.

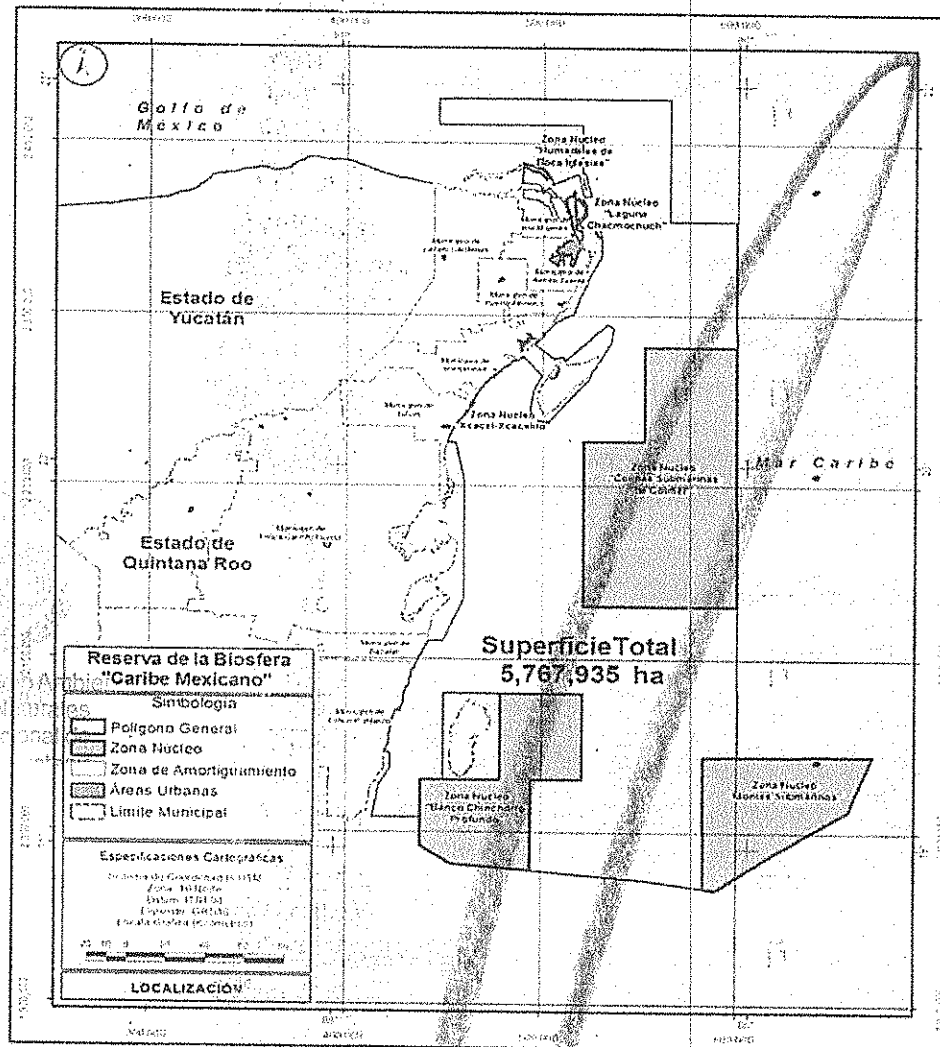
Por otra parte, la propuesta de Reserva de la Biosfera Caribe Mexicano permite la instrumentación de diferentes zonas y subzonas de uso para los cuales se reconocen los usos actuales y potenciales de cada sitio, dando posibilidad además al desarrollo de infraestructura turística y portuaria,

- Respecto a su pregunta: "¿Cómo serán las afectaciones a las actividades acuática recreativas existentes y futuras, en particular, las del tiburón ballena?"

Al respecto, le comento que en concordancia con el artículo 47 del Reglamento de la LGEEPA en materia de Áreas Naturales Protegidas la CONANP llevó a cabo el proceso de consulta de opinión a través de reuniones de trabajo a nivel central, regional y local contando con la participación de diferentes sectores, entre los que se encuentran el pesquero, turístico, académico, social, ejidal y gubernamental, logrando una amplia retribución de información, misma que incluye aspectos técnico-científicos, sociales y económicos, que integrada con las opiniones recibidas por escrito de los diferentes actores

"2016. Año del Nuevo sistema de Justicia Penal"  
PARQUE NACIONAL ARRECIFES DE COZUMEL  
OFICIO No. F00.9.DPNAC/391/2016

así como con la información con la que cuenta esta Comisión Nacional, se realizaron adecuaciones a la propuesta de polígono y de zonas núcleo, las cuales se pueden observar en la siguiente imagen:



De forma específica, se enlistan algunas de las modificaciones a la propuesta original:

- a) El APFF Yum Balam y la RB Tiburón Ballena, contempladas inicialmente para formar parte de la RBCM, permanecerán con su decreto de establecimiento y superficie vigente.
- b) Exclusión de la porción marina inmediata al continente, en algunos sitios con ausencia de objetos de conservación relevantes y con intensa actividad turística, con el fin de disminuir los conflictos con la actividad náutica y turística.
- c) De igual forma le comento que de manera general la propuesta no incluye Zona Federal Marítimo Terrestre, sino solamente en las superficies que corresponden a los



"2016, Año del Nuevo sistema de Justicia Penal"

## PARQUE NACIONAL ARRECIFES DE COZUMEL

OFICIO No. F00.9.DPNAC/391/2016

acuerdos de destino al servicio de la CONANP ubicadas en la Playa Tortuguera Xcacel, y en playas adyacentes al Parque Nacional Tulum, en el municipio de Tulum, Estado de Quintana Roo, así como las ubicadas en los bordes de las lagunas Boca Iglesias y Chácmochuch.

- d) En base a la información proporcionada por el sector académico, la CONABIO y el sector ambiental, se consideraron las siguientes zonas núcleo:

### Zonas núcleo

- Humedales de Boca Iglesias
- Laguna de Chácmochuch
- Xcacel-Xcacelito

### Zonas Núcleo profundas

- Colinas Submarinas
- Banco Chinchorro Profundo
- Montes Submarinos

Se realizó una ampliación en el límite sur del polígono hasta coincidir con el límite de la Zona Económica Exclusiva en su porción sur.

### Respecto a sus preguntas:

"¿Cuáles serán las vías de solución de conflictos que pudieran existir con permisos, licencias, concesiones, etc., otorgados por autoridades municipales, estatales o federales?"

"...restricciones de descarga de aguas grises, negras o de sentinas fuera de 12 millas náuticas..."

"...restricciones de descarga de alimentos triturados fuera de 3 millas..."

"...restricciones de descargas de aguas lasire"

Al respecto, le comento que la propuesta de Reserva de la Biosfera busca reforzar el ordenamiento de las actividades en beneficio de los usuarios, los cuales podrán seguir realizándolas de acuerdo con lo que marcan sus autorizaciones, permisos o concesiones y en apego a la normatividad vigente. Es importante reiterar que las personas, empresas y sociedades que desarrollan actualmente actividades económicas o náutico recreativas, tienen derechos adquiridos que no se violentan con la expedición de un decreto presidencial, sino que mantienen dichos derechos, en apego a la normatividad vigente.

Por otra parte, cabe mencionar que esta Comisión Nacional promoverá la participación continua de la sociedad a través de la integración de su Consejo Asesor, el cual tendrá por objeto coadyuvar en el manejo y administración del Área Protegida, y por medio del cual se busca impulsar un proceso de construcción de acuerdos para el establecimiento de compromisos, corresponsabilidad y participación de los diferentes actores que convergen en el ANP, asimismo, se está trabajando en la elaboración de instrumentos jurídicos y

Página 4 de 5

Calle Venado No. 71, Retorno 8, Supermanzana 20, Manzana 18, Código Postal 77500, Cancún, Municipio de Benito Juárez, Quintana Roo

Tels: (998) 8 87 19 97 y 8 92 14 13 [www.conanp.gob.mx](http://www.conanp.gob.mx), [rczionpdeyuc@conanp.gob.mx](mailto:rczionpdeyuc@conanp.gob.mx)

COTEJADO



"2016, Año del Nuevo sistema de Justicia Penal"  
PARQUE NACIONAL ARRECIFES DE COZUMEL  
OFICIO No. F00.9.DPNAC/391/2016

estrategias de participación entre Secretarías de Estado y dentro de la misma SEMARNAT, que refuercen las acciones que se llevan a cabo en las ANP actuales y para el establecimiento de la RBCB, como es el caso del trabajo conjunto con SEMAR, SECTUR, SCT, la División de Gendarmería de la Policía Federal, CONAPESCA, etc.

Finalmente, la CONANP agradece su opinión y comentarios, en espera de seguir contando con su participación durante ésta y las siguientes fases que acompañan el establecimiento y manejo de las áreas naturales protegidas, lo cual permitirá fortalecer la conservación y el desarrollo sustentable del Caribe Mexicano.

Sin más por el momento otro particular le envío saludos cordiales.

ATENTAMENTE,  
EL DIRECTOR

M.C. CRISTOPHER ARTURO GONZALEZ BACA

"Por una cultura ecológica y el uso eficiente de papel, las copias de conocimiento de este oficio, se remiten por vía electrónica"

C.c.p. Ing. Rafael Pacchiano Alamán.- Secretario de Medio Ambiente y recursos Naturales.- Para su conocimiento.  
Lic. Alejandro del Mazo Maza.- Comisionado Nacional de Áreas Naturales Protegidas.- Para su superior conocimiento.  
Biol. David Gutiérrez Carbonell.- Encargado de la Dirección General de Conservación para el Desarrollo de la CONANP.- Para su conocimiento.  
Ing. Alejandro Rafael Nyssen Ocaranza- Director General de Operación Regional de la CONANP.- Mismo fin.  
Biol. Nallely Hernández Palacios.- Subdirectora de la Unidad Técnica de Conservación y Manejo Regional.- Mismo fin.  
Expediente.  
Archivo (para descargo del folio de control de gestión CN/2016/0000687).

FRGL/FAOO/TGZ

COTEJADO

SIN TEXTO

SIN TEXTO

Secretaría  
y Re  
Cr



PARQUE NACIONAL ARRECIFES DE COZUMEL

OFICIO No. F00.9.DPNAC/390/2016

Cozumel, Quintana Roo, a 04 de Octubre de 2016

C. MARCOS ROJAS MORALES  
PRESIDENTE  
ASOCIACION DE HOTELES DE COZUMEL A.C.  
P R E S E N T E:

ASUNTO: Respuesta a la opinión recibida  
respecto al Aviso de Decreto de la Reserva  
de la Biosfera Caribe Mexicano.

Me refiero a su similar sin número de fecha 07 de julio de 2016,\* signado por Beatriz Tinajero Tarriba, en su cargo de Presidenta de la Asociación de Hoteles, mediante el cual remite la opinión de la Asociación de Hoteles de Cozumel A.C., respecto al proyecto de establecimiento del área natural protegida (ANP) Reserva de la Biosfera Caribe Mexicano, derivado del AVISO publicado por la Secretaría de Medio Ambiente y Recursos Naturales (SEMARNAT) el 23 de Abril del 2016 en el Diario Oficial de la Federación.]

Sobre el particular agradezco la opinión enviada, así como sus observaciones y comentarios los cuales fueron analizados para su incorporación en la propuesta de Decreto y su correspondiente Programa de Manejo, y sobre los cuales me permito emitir los siguientes comentarios:

- En relación a sus opiniones, en la cual señala que:

*"La información presentada es insuficiente para que se manifieste una postura definitiva, siendo el turismo la actividad económica y social de la Isla, no hay ninguna referencia a dicha actividades en el estudio."*

Y

*"No existe mención de la relación que tiene la propuesta del decreto con las ANP ya existentes en el área. Por lo cual se solicita dejar fuera los bancos de arena existentes en la zona Norte de la Isla, con el objeto de garantizar el mantenimiento y conservación de las playas que son parte del producto turístico del destino."*

Respecto a sus comentarios, le comento que en cumplimiento al artículo 47 del Reglamento de la Ley General del Equilibrio Ecológico y la Protección al Ambiente en Materia de Áreas Naturales Protegidas, esta Comisión ha estado llevando a cabo reuniones de trabajo, a nivel central, regional y local con la participación de diferentes sectores, entre los que se encuentran el pesquero, empresarial, académico, social (organizaciones ambientalistas), ejidal y gubernamental. Durante dichas reuniones se presentaron los alcances y lineamientos para el establecimiento de la declaratoria de la Reserva de la Biosfera Caribe Mexicano, y se recabaron los comentarios y opiniones de los sectores relacionados con el

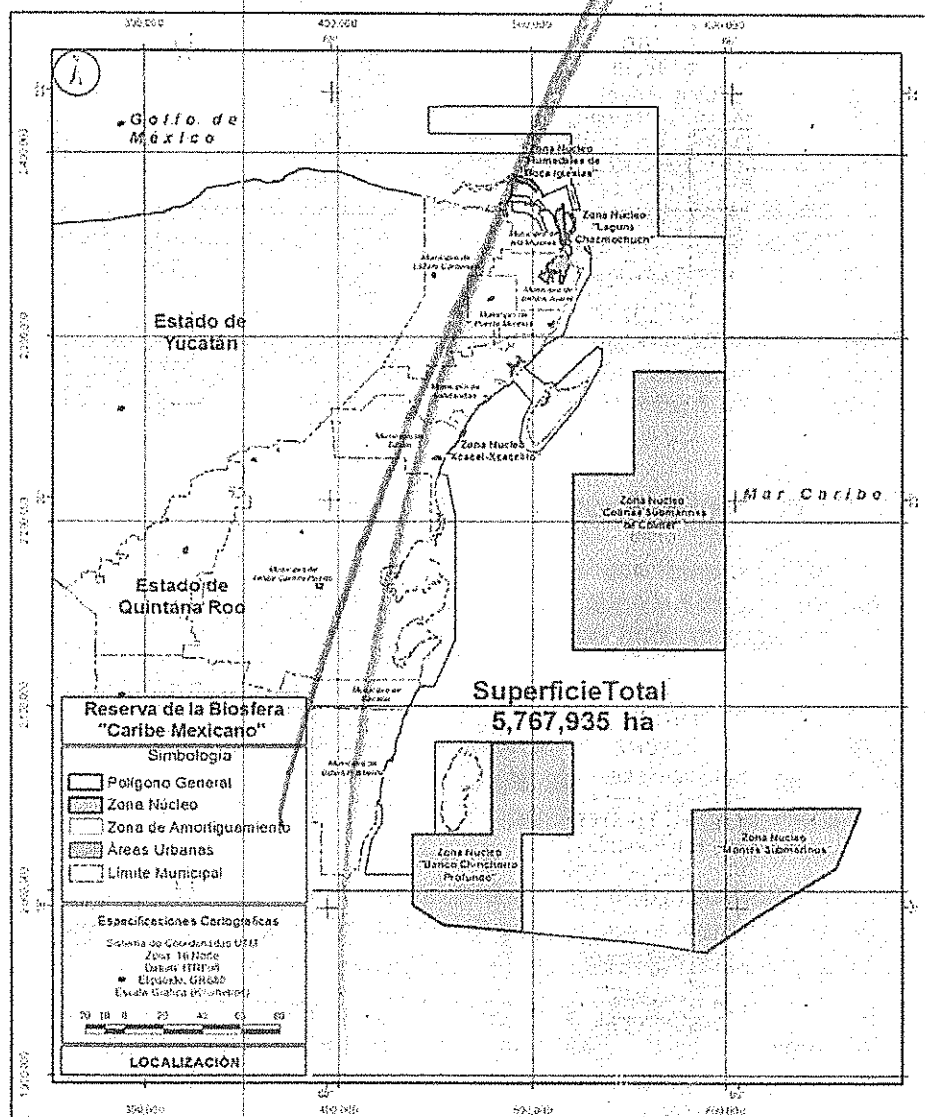




"2016, Año del Nuevo sistema de Justicia Penal"  
**PARQUE NACIONAL ARRECIFES DE COZUMEL**  
 OFICIO N.º F00.9.DPNAC/390/2016

aprovechamiento, conservación y uso de esta porción del territorio que se pretende declarar como ANP.

Derivado de dichas reuniones, y de los escritos recibidos de los diversos actores, se están considerando adecuaciones al polígono general y a sus zonas núcleo, además de identificar sitios propicios para preservación o aprovechamiento sustentable a través de la subzonificación que será establecida en el Programa de Manejo. Algunas propuestas de modificación se pueden observar en la siguiente imagen:



COTEJADO

"2016, Año del Nuevo sistema de Justicia Penal"  
PARQUE NACIONAL ARRECIFES DE COZUMEL  
OFICIO No. F00.9.DPNAC/390/2016

De forma específica, se enlistan algunas de estas adecuaciones a la propuesta original:

- El APFF Yum Balam y la RB Tiburón Ballena, contempladas inicialmente para formar parte de la RBCM, permanecerán con su decreto de establecimiento y superficie vigente.
- Los humedales que estarían siendo protegidos por la Reserva de la Biosfera Caribe Mexicano serían los ubicados en Boca Iglesias y al oeste de la Laguna Chacmochuch.
- Exclusión de la porción marina inmediata al continente, en algunos sitios con ausencia de objetos de conservación relevantes y con intensa actividad turística, con el fin de disminuir los conflictos con la actividad náutica y turística.
- De igual forma le comento que de manera general la propuesta no incluye Zona Federal Marítimo Terrestre, sino solamente en las superficies que corresponden a los acuerdos de destino al servicio de la CONANP ubicados en la Playa Tortuguera Xcacel, y en las playas adyacentes al Parque Nacional Tulum, en el municipio de Tulum, Estado de Quintana Roo, así como las ubicadas en los bordes de las lagunas Boca Iglesias y Chacmochuch.
- En base a la información proporcionada por el sector académico, la CONABIO y el sector ambiental, se consideraron las siguientes zonas núcleo:

Zonas núcleo

- Humedales de Boca Iglesias
- Laguna de Chacmochuch
- Xcacel-Xcacelito

Zonas Núcleo profundas

- Colinas Submarinas
- Banco Chinchorro Profundo
- Montes Submarinos

- Se realizó una ampliación en el polígono hasta coincidir con el límite de la Zona Económica Exclusiva, en su porción sur.

Por otro lado y respecto a sus comentarios sobre la actividad turística y los bancos de arena, le comento que en las áreas protegidas, y particularmente en las Reservas de la Biosfera, se permite la realización de diferentes actividades y usos, como el turismo, la navegación, la pesca, entre otros, orientados siempre al aprovechamiento sustentable de los recursos, en pro de la conservación natural y paisajística, que son motores del desarrollo del Estado, mismos que serán identificados de forma específica en la subzonificación respectiva, dando la posibilidad de extraer arena.



"2016, Año del Nuevo sistema de Justicia Penal"  
PARQUE NACIONAL ARRECIFES DE COZUMEL  
OFICIO No. F00.9.DPNAC/390/2016

Asimismo, la elaboración del Programa de Manejo se llevará a cabo de manera participativa, con los sectores involucrados en la conservación y uso del ANP, tomando en cuenta los usos actuales y potenciales existentes en cada sitio para otorgar el manejo y lineamientos adecuados, considerando también el grado de conservación y representatividad de sus ecosistemas.

En relación a su opinión sobre la poligonal propuesta por la SEMARNAT señala que la información presentada:

- "...omite información detallada del sistema ambiental que justifique la incorporación de un ANP, por lo cual se solicita sea considerado en el Decreto únicamente las tres zonas núcleos que el proyecto establece."

Al respecto, nos permitimos comentarle que la superficie propuesta para decretar como RBCM está planteada bajo un esquema de conservación regional, favoreciendo la conectividad entre los diversos ecosistemas, incluyendo, como se menciona en la Tabla 3 del Estudio Previo Justificativo, varias ecorregiones identificadas por la CONABIO como relevantes en su riqueza de biodiversidad, como son: Plataforma del Golfo de México Sur; Plataforma del Caribe Mesoamericano; Talud del Caribe Mesoamericano; Cuenca de Yucatán; Cadena Montañosa Caimán; Planicie y lomeríos de la Península de Yucatán. Cada ecorregión conlleva una cantidad innumerable de especies y ecosistemas aún no representados en el conjunto de áreas naturales protegidas a nivel nacional.

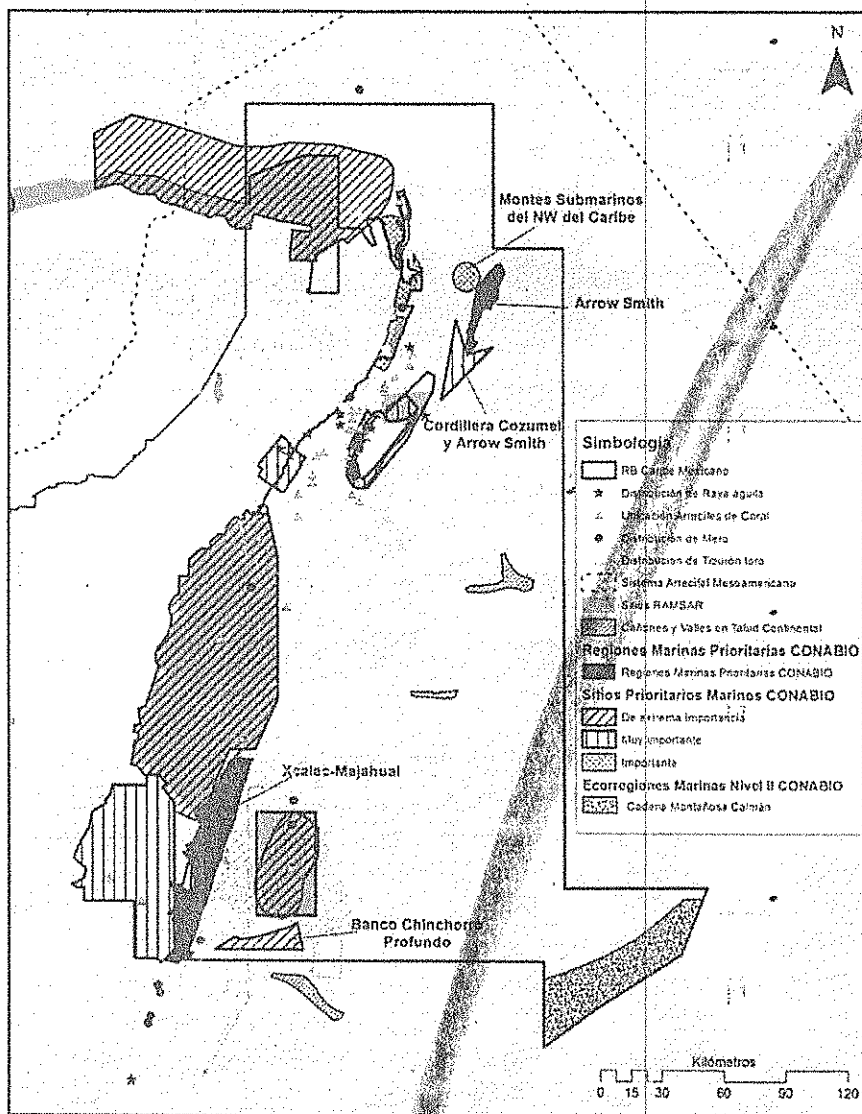
Adicionalmente, de acuerdo a lo especificado en el mismo estudio justificativo, se incluyen áreas de crianza y reproducción de juveniles que sustentan a las pesquerías, tal es el caso del Sistema Lagunar Chacmochuch, la cual es una de las lagunas más grandes del norte de Quintana Roo. Proteger esa laguna significa apostar por el futuro de la economía de la región aledaña a Cabo Catoche, Isla Mujeres y Cancún.

Caribe Mexicano incluye asimismo arrecifes de coral y pastos marinos, los cuales permiten la alimentación y refugio de diversas especies como las tortugas marinas, equinodermos y peces de importancia ecológica; zonas marinas profundas como el "Talud de la cordillera de Cozumel", "Banco Arrowsmith", "Banco Chinchorro Profundo" y "Los montes submarinos de NW del Caribe", ecosistemas de alta productividad, biodiversidad y donde se han encontrado nuevas especies y algunas endémicas; abarca el 50% del Sistema Arrecifal Mesoamericano (SAM), siendo esta la primera y única barrera arrecifal trasfronteriza del mundo; entre otras áreas de importancia a nivel nacional e internacional como las identificadas en la siguiente imagen.



COTEJADO

"2016, Año del Nuevo sistema de Justicia Penal"  
PARQUE NACIONAL ARRECIFES DE COZUMEL  
OFICIO No. F00.9.DPNAC/390/2016



Medio Ambiente  
y Recursos Naturales  
Nacional de  
Protección

COPIADO

Imagen 1. Áreas de importancia ecológica en la propuesta de Reserva de la Biosfera Caribe Mexicano

- En relación a su manifestación sobre: "...dejar fuera el canal de Cozumel hasta la colindancia con la Reserva de Sian Ka'an, lo cual incluye el área comprendida de Calica, siendo ésta un punto de conectividad que garantiza el transporte y suministro de la isla de Cozumel."

"2016. Año del Nuevo sistema de Justicia Penal"  
PARQUE NACIONAL ARRECÍFES DE COZUMEL

OFICIO No. F00.9.DPNAC/390/2016

Al respecto, le comento que derivado de las opiniones y reuniones de trabajo que se han estado llevando a cabo tanto a nivel central como regional y local con los diferentes sectores involucrados en el uso y conservación del área, se está considerando excluir la porción costera inmediata al continente, así como los polígonos de concesiones e infraestructura portuaria, tal como se puede observar en la siguiente imagen. Lo anterior, a fin de disminuir los conflictos con la actividad turística que se desarrolla en esas áreas.

MUNICIPIO	ZOFEMAT	SUPERFICIE MARINA
Puerto Morelos		✓
Solidaridad		✓
Cozumel		✓
Tulum	<ul style="list-style-type: none"> <li>• En la superficie del Acuerdo de destino al servicio de la CONANP de Xcacel</li> <li>• Frente al PN Tulum</li> </ul>	✓
Felipe Carrillo Puerto		✓
Bacalar		✓
Othón P. Blanco		✓

Po último, y en referencia a su comentario respecto al presupuesto destinado a la Reserva en cuestión, le comento que la CONANP está trabajando en identificar y desarrollar fuentes de financiamiento adicionales, como es la creación de un posible fideicomiso, el regreso del cobro de derechos a las áreas naturales protegidas recaudadoras, acceso a fondos de organismos nacionales e internacionales, esquemas de coadministración con otros organismos, entre otros, que permitan reforzar el presupuesto federal que se asigne a la RBCM y por consiguiente, al desarrollo de las acciones de conservación y manejo del área. Dichos planes de financiamiento, acompañados de estrategias como las que atentamente nos comenta, serán retomados durante la integración del Programa de Manejo y en la tarea permanente de la gestión y búsqueda de recursos.

De igual forma la CONANP está trabajando en la elaboración de instrumentos jurídicos y estrategias de participación entre Secretarías de Estado, y dentro de la misma SEMARNAT, como es el caso del trabajo conjunto que se ha llevado a cabo con SEMAR, SECTUR, SCT, la División de Gendarmería de la Policía Federal, CONAPESCA, entre otros, a efecto de reforzar las acciones que se llevan a cabo en las ANP actuales y para el establecimiento de la RBCM. Y particularmente, para esta RBCM se contemplan mecanismos de coordinación específica tanto a nivel regional como local, así como el acompañamiento permanente de los centros de investigación y académicos, como atinadamente nos comenta.

COTEJADO



"2016, Año del Nuevo sistema de Justicia Penal"  
PARQUE NACIONAL ARRECIFES DE COZUMEL  
OFICIO No. F00.9.DPNAC/390/2016

Finalmente, la CONANP agradecemos su opinión y comentarios, en espera de seguir contando con su participación durante ésta y las siguientes fases que acompañan el establecimiento y manejo de las áreas naturales protegidas, lo cual permitirá fortalecer la conservación y el desarrollo sustentable del Caribe Mexicano.

Sin más por el momento otro particular le envío saludos cordiales.

ATENTAMENTE,  
EL DIRECTOR

M.C. CRISTOPHER ARTURO GONZALEZ BACA

"Por una cultura ecológica y el uso eficiente de papel, las copias de conocimiento de este oficio, se remiten por vía electrónica"

C.c.e.p.- Ing. Rafael Pacchiano Alamán.- Secretario de Medio Ambiente y recursos Naturales.- Para su conocimiento.  
Lic. Alejandro del Mazo Maza.- Comisionado Nacional de Áreas Naturales Protegidas.- Para su superior conocimiento.  
Biól. David Gutiérrez Carbonell.- Encargado de la Dirección General de Conservación para el Desarrollo de la CONANP.- Para su conocimiento.  
Ing. Alejandro Rafael Nyssen Ocaranza.- Director General de Operación Regional de la CONANP.- Mismo fin.  
Biól. Nallely Hernández Palacios.- Subdirectora de la Unidad Técnica de Conservación y Manejo Regional.- Mismo fin.  
Expediente.  
Archivo (para descargo del folio de control de gestión CN/2016/0000687).

CAGB/ibm

COTEJADO

SINTEXTO

Organización  
y Plan

SEMARNAT

SECRETARÍA DE  
MEDIO AMBIENTE  
Y RECURSOS NATURALES



CONANP  
COMISIÓN NACIONAL  
DE ÁREAS NATURALES  
PROTEGIDAS  
Dirección Regional Península  
de Yucatán y Caribe Mexicano

DIRECCIÓN REGIONAL PENÍNSULA DE YUCATÁN Y CARIBE  
MEXICANO

Quintana Roo, Yucatán y Campeche

UNIDAD TÉCNICA DE CONSERVACIÓN Y MANEJO REGIONAL  
OFICIO CIRCULAR No. F00.9.DRPYyCM.UTCMR.-676/2016

19 SET. 2016

IRU

Cancún, Benito Juárez, Quintana Roo, a 13 de septiembre de 2016

ACUSE

CAP. ALT. MIGUEL ÁNGEL MARTÍNEZ VARGAS  
DELEGADO SINDICAL  
SINDICATO NACIONAL DE PILOTOS DE PUERTO DELEGACIÓN COZUMEL, Q. ROO  
Ave. Rafael E. Melgar No. 601 Esq. 12 Norte  
y Carlos A. Glez. Col. Centro. Cozumel, Quintana Roo  
[snpp04@prodigy.net.mx](mailto:snpp04@prodigy.net.mx)  
PRESENTE:

ASUNTO: Respuesta a la opinión recibida  
respecto al Aviso de Decreto de la Reserva de la  
Biosfera Caribe Mexicano.

Hago referencia a su escrito con número, oficio: SNPP/CONT/06/2016/044 recibido el día 20 de junio del presente año, dirigido al Biol. Francisco Ricardo Gómez Lozano, Director Regional Península de Yucatán y Caribe Mexicano, a través del cual envía observaciones en relación con el Aviso publicado en el DOF el 22 de abril de 2016, para el establecimiento del área natural protegida Reserva de la Biosfera Caribe Mexicano (RBCM).

Sobre este asunto, y en atención al artículo 47 del Reglamento de la Ley General del Equilibrio Ecológico y la Protección al Ambiente en Materia de Áreas Naturales Protegidas, me permito emitir los siguientes comentarios.

- Respecto a su siguiente manifestación: *"Respetuosamente nos permitimos solicitar que, en la mencionada área natural protegida, no se incluyan los recintos portuarios, áreas de ampliación y de desarrollo, las áreas de fondeo, y que tampoco se vean afectadas las rutas navegables existentes en el Estado de Quintana Roo"*.

Al respecto, le comento que en las áreas naturales protegidas, y particularmente en las Reservas de la Biosfera se permite el aprovechamiento extractivo y no extractivo de los recursos naturales, entre los cuales se consideran las actividades relacionadas con la navegación, la pesca, el turismo, entre otros compatibles con la conservación del área. Por su parte, la propuesta de Reserva de la Biosfera Caribe Mexicano permite la instrumentación de diferentes zonas y subzonas de uso para los cuales se reconocen los usos actuales y potenciales de cada sitio, dando posibilidad además al desarrollo de infraestructura



DIRECCIÓN REGIONAL PENÍNSULA DE YUCATÁN Y CARIBE  
MEXICANO

Quintana Roo, Yucatán y Campeche

## UNIDAD TÉCNICA DE CONSERVACIÓN Y MANEJO REGIONAL

OFICIO CIRCULAR No. F00.9.DRPYyCM.UTCMR.-676/2016

turística y portuaria, atendiendo también a los ordenamientos existentes y logrando la integración de diferentes políticas.

En este sentido, la propuesta considera que el uso y aprovechamiento de los recursos naturales dentro de las zonas de amortiguamiento de la RBCM se realizará de conformidad con la subzonificación correspondiente y, dentro de las modalidades a que se sujetará, contempla respetar la señalización marítima, rutas de navegación y áreas de fondeo ya establecidas por las autoridades competentes.

Por otro lado, le comento que atendiendo al artículo 47 de la LGEEPA y de su Reglamento, la CONANP ha estado llevando a cabo reuniones de trabajo tanto a nivel central como regional y local, con la finalidad de presentar los alcances y lineamientos del proyecto de establecimiento de la Reserva de la Biosfera Caribe Mexicano, así como obtener la opinión de los sectores relacionados con el aprovechamiento, conservación y uso de esta porción del territorio que se pretende declarar como ANP. Derivado de dichas reuniones y de escritos recibidos oficialmente, se cuenta con opiniones y propuestas que incluyen aspectos sociales, económicos y ecológicos, como los que usted indica, mismos que están siendo valorados y en su caso incorporados en el proyecto de declaratoria de la RBCM, tal es el caso de la Administración Portuaria de Quintana Roo (APIQROO), con la cual se han sostenido diversas reuniones y quien ha proporcionado información sobre los recintos portuarios de la Región. Derivado de la información recabada hasta el momento, se está considerando entre otras, la posible exclusión de la porción costera inmediata al continente en algunos sitios así como el de los recintos portuarios, con el fin de disminuir los conflictos con la actividad náutica y turística.

De igual forma, no omito reiterarle que el Decreto Presidencial respeta los derechos adquiridos anteriores a la Declaratoria, de todas aquellas personas, empresas, cooperativas o negocios que realizan actividades, en apego a la normatividad vigente.

- Respecto a su manifestación: "...le solicito que previo a la emisión del Decreto del área natural protegida de referencia, nos permita conocer los planos definitivos..."

Le comento que previo a la emisión de la Declaratoria, se hará de conocimiento de los interesados la propuesta de polígono enriquecida con los comentarios y opiniones recibidas en el proceso de consulta, mismo que se llevará cabo a través de reuniones en diferentes foros, a los cuales será cordialmente invitado.

Finalmente, la CONANP agradece su opinión y comentarios, en espera de seguir contando con su participación durante ésta y las siguientes fases que acompañan el establecimiento y manejo de las áreas naturales protegidas, lo cual permitirá fortalecer la conservación y el desarrollo sustentable del Caribe Mexicano.

COTEJADO



SEMARNAT

SECRETARÍA DE  
MEDIO AMBIENTE  
Y RECURSOS NATURALES



CONANP  
COMISION NACIONAL  
DE ÁREAS NATURALES  
PROTEGIDAS  
Dirección Regional Península  
de Yucatán y Caribe Mexicano

DIRECCIÓN REGIONAL PENÍNSULA DE YUCATÁN Y CARIBE  
MEXICANO

Quintana Roo, Yucatán y Campeche

UNIDAD TÉCNICA DE CONSERVACIÓN Y MANEJO REGIONAL  
OFICIO CIRCULAR No. F00.9.DRPYyCM.UTCMR.-676/2016

Sin más por el momento otro particular le envío saludos cordiales.

ATENTAMENTE,  
EL DIRECTOR REGIONAL.

FRANCISCO-RICARDO GÓMEZ LOZANO




SECRETARÍA DE MEDIO  
AMBIENTE Y RECURSOS  
NATURALES COMISION

"Por una cultura ecológica y el uso eficiente de papel, las siguientes copias de conocimiento se remiten por vía electrónica"

C.c.e.p.- Ing. Rafael Pachiano Alamán.- Secretario de Medio Ambiente y recursos Naturales  
Ing. Alejandro del Mazo Maza.- Comisionado Nacional de Áreas Naturales Protegidas  
Biol. David Gutiérrez Carbonell.- Encargado de la Dirección General de Conservación para el Desarrollo, CONANP.  
Ing. Alejandro Rafael Nyssen Ocaranza.- Director General de Operación Regional, CONANP.  
Biol. Nallely Hernández Palacios.- Subdirectora de la Unidad Técnica de Conservación y Manejo Regional.  
Expediente

DE NOTIFICAR  
11/09/2016  
NHPTGZ/RYM/adar



COPIADO



008073

ENTEXTC



SECRET



# COMISIÓN NACIONAL DE ÁREAS NATURALES PROTEGIDAS DIRECCIÓN DEL PARQUE NACIONAL "TULUM"

# ACUSE

OFICIO NO. F00.9.DPNT.- 244/2016

Tulum, Quintana Roo, a 13 de octubre de 2016

C. JOSÉ ALFREDO CANTZIM TORRES  
PRESIDENTE DEL CONSEJO DE ADMINISTRACIÓN  
SOCIEDAD COOPERATIVA TURÍSTICA DORADOS DE PLAYA MAYA S.C.de R.L.  
Calle Venado por calle La Selva Mz. 356 Lt. 19 Colonia Ejidal de Tulum  
PRESENTE:

ASUNTO: Respuesta a opinión recibida respecto al Aviso de  
Decreto de la Reserva de la Biosfera Caribe  
Mexicano

En respuesta a su alento escrito con número 034/2016 sin fecha, recibido el 30 de septiembre de 2016, el cual fue dirigido a esta Comisión Nacional de Áreas Naturales Protegidas, mediante el cual manifiesta varios puntos en relación con el Aviso publicado en el DOF el 22 de abril de 2016, para el establecimiento del área natural protegida Reserva de la Biosfera Caribe Mexicano, los cuales son:

- 1) ¿Cómo va a ser el proceso de obtención de los permisos para laborar dentro del polígono con turismo de bajo impacto?
- 2) ¿Cuáles van a ser los requisitos que deberán cubrir nuestras embarcaciones para poder prestar servicios náuticos de paseos en lancha, snorkel y buceo?
- 3) ¿Cómo garantizaremos nuestra permanencia en el área de trabajo una vez que entre en vigor el decreto?
- 4) En nuestro caso que hemos solicitado una concesión de uso de la zona federal marítimo terrestre para contar con un área para operar nuestras embarcaciones ¿cómo podemos lograr que dicha concesión nos sea autorizada?

Le informo que dicho asunto que fue remitido para su atención a esta Dirección de Área, por lo cual emito los siguientes comentarios relacionados con los anteriores puntos:

## Respuesta punto 1:

En las áreas protegidas, y particularmente en las Reservas de la Biosfera, se permite la realización de diferentes actividades y usos, como el turismo, la navegación, la pesca, entre otros, orientados siempre al aprovechamiento sustentable de los recursos, en pro de la conservación natural y paisajística, motores del desarrollo del Estado. Por su parte, el Decreto Presidencial respeta, en apego a la normatividad vigente, los derechos adquiridos anteriores a la Declaratoria, de todas aquellas personas, empresas, cooperativas o negocios involucrados. Le informo que de acuerdo al Reglamento en Materia de Áreas Naturales Protegidas de la Ley General del Equilibrio Ecológico y la Protección al Ambiente, Capítulo II, artículo 88 fracción X, que dice:

Artículo 88.- Se requerirá de autorización por parte de la Secretaría para realizar dentro de las áreas naturales protegidas, atendiendo a las zonas establecidas y sin perjuicio de las disposiciones legales aplicables, las siguientes obras y actividades:

"Por un uso responsable de papel, las copias de conocimiento se envían por correo electrónico"

Centro de Interpretación de la Naturaleza y la Cultura Maya, Carretera Federal Tulum, Calle Yalkú S/N.

Entre Tulum y Tulum, Código Postal 77780, Municipio de Tulum, Q. Roo,

Tel: (984) 871-24-79 [omortiz@conanp.gob.mx](mailto:omortiz@conanp.gob.mx)

Página 1 de 1

000074

19  
9-oct-2016

Recibi

*[Handwritten signature]*

*[Handwritten signature]*  
Jose alfredo  
cantzim torres



COLEJADO

**X. Prestación de servicios turísticos:**

- a) visitas guiadas incluyendo el aprovechamiento no extractivo de vida silvestre;
- b) recreación en vehículos terrestres, acuáticos, subacuáticos y aéreos;
- c) pesca deportivo-recreativa;
- d) campamentos;
- e) servicios de pernocta en instalaciones federales, y
- f) otras actividades turístico recreativas de campo que no requieran de vehículos.

El procedimiento está regulado por el Reglamento antes mencionado y se encuentra inscrito en la Comisión Federal para la Mejora Regulatoria, con número de trámite : CNANP-00-014-A. Autorización para realizar actividades turístico recreativas dentro de Áreas Naturales Protegidas, el cual puede consultar en la página electrónica: <http://www.gob.mx/entse-rf/s/tramite/ficha/54fdca728217e671a00288c>.

**Respuesta punto 2:**

Los requisitos para poder prestar servicios náuticos de pasos en lanchas, snorkel y buceo se encuentran expresados en el Reglamento en materia de Áreas Naturales Protegidas de la Ley General del Equilibrio Ecológico y la Protección al Ambiente en su Capítulo III, artículos 89, 90 y 91, que dicen :

*Artículo 89.- La Secretaría a través de sus distintas unidades administrativas, podrá otorgar los permisos, autorizaciones, licencias y concesiones que se requieran para la exploración, explotación o aprovechamiento de recursos en las áreas naturales protegidas, en términos de lo establecido por las disposiciones legales y reglamentarias aplicables.*

*Las autorizaciones comprendidas en las fracciones X, XI, XII y XIII del artículo anterior, se tramitarán ante la Comisión Nacional de Áreas Naturales Protegidas, conforme a los procedimientos establecidos en el presente Capítulo.*

*Artículo 90.- Para obtener una autorización para la prestación de servicios turísticos en el área natural protegida, el interesado deberá presentar solicitud por escrito, en la cual se contengan los siguientes datos:*

- I.- Nombre, denominación o razón social;
- II.- Nacionalidad;
- III.- Tipo de servicio;
- IV.- Descripción de la actividad;
- V.- Tiempo de estancia;
- VI.- Lugares a visitar, y
- VII.- En su caso, póliza de seguros del viajero y tripulantes, el tipo de transporte que se utilizará para llevar a cabo la actividad, así como la infraestructura que se requiera para su desarrollo, misma que deberá contar con la autorización que en materia de impacto ambiental corresponda en los términos de la Ley y su reglamento respectivo.

*Artículo 91.- La solicitud de autorización para la prestación de servicios turísticos deberá ir acompañada de la siguiente documentación:*

- I.- Acta de nacimiento del solicitante o copia simple del acta constitutiva de la sociedad;
- II.- Instrumento que acredite la personalidad del representante legal;
- III.- En su caso, documento que acredite la propiedad de la embarcación o vehículo y autorizaciones otorgadas por otras dependencias;
- IV.- Matrícula y características de la embarcación o vehículo, y

*"Por un uso responsable de papel, las copias de conocimiento se envían por correo electrónico"*

Centro de Interpretación de la Naturaleza y la Cultura Maya, Carretera Federal Tulum, Calle Yalku S/N.

Entre Tulum y Tulum, Código Postal 77780, Municipio de Tulum, Q. Roo,

Tel: (984) 871-24-79 [amotiz@conanp.gob.mx](mailto:amotiz@conanp.gob.mx)

Página 4 de 4



COTEJADO



## V.- Comprobante del pago de derechos correspondiente.

Puede consultar los trámites de esta Comisión Nacional de Áreas Naturales Protegidas en la página electrónica: <http://187.191.71.208/BuscadorTramites/BuscadorGeneralHomoclave.asp>

## Respuesta punto 3:

- La propuesta de Reserva de la Biosfera Caribe Mexicano tiene como uno de sus pilares el aprovechamiento sustentable de los recursos naturales, por lo que busca reforzar el ordenamiento de las actividades en beneficio de los usuarios. Por lo anterior, en caso de decretarse la Reserva los prestadores de servicios turísticos que realizan actividades a través de permisos o concesiones emitidas por la autoridad competente, podrán seguir realizando sus actividades de acuerdo con la normatividad vigente. El Decreto Presidencial respeta, en apego a la normatividad vigente, los derechos adquiridos anteriores a la Declaratoria, de todas aquellas personas, empresas, cooperativas o negocios involucrados. Asimismo, el ordenamiento de dichas actividades se lleva a cabo durante la elaboración del Programa de Manejo respectivo a través de la subzonificación, proceso que se realiza con la participación de los sectores involucrados, tomando en cuenta los usos actuales y potenciales existentes en cada sitio para otorgar el manejo y lineamientos adecuados considerando también el grado de conservación y representatividad de sus ecosistemas.

## Respuesta punto 4:

En la porción correspondiente al Municipio de Tulum, la propuesta de Reserva de la Biosfera Caribe Mexicano incluye la Zona Federal Marítimo Terrestre (ZOFEMAT), únicamente en las superficies que corresponden a los dos acuerdos de destino al servicio de la CONANP ubicados i) en la Playa Tortuguera Xcacel, kilómetro 112, carretera federal 307 Cancún-Chetumal, Municipio de Tulum, Estado de Quintana Roo, para uso de santuario y centro de conservación de la tortuga marina; y ii) la ubicada en playas adyacentes al Parque Nacional Tulum, Municipio de Tulum, Estado de Quintana Roo, con el objeto de que la utilice para la protección y mantenimiento del estado natural para la conservación de flora y fauna nativa, específicamente para la instrumentación del programa nacional de conservación de las tortugas marinas, caguama y blanca en peligro de extinción.

Cobra relevancia mencionar el acuerdo por el que se destina al servicio de la Comisión Nacional de Áreas Naturales Protegidas, por conducto de la Dirección Regional Península de Yucatán y Caribe Mexicano, la superficie de 184,409.58m<sup>2</sup> de Zona Federal Marítimo Terrestre ubicada en las playas adyacentes al Parque Nacional Tulum, Municipio Tulum, estado de Quintana Roo, con el objeto que la utilice para la protección y mantenimiento del estado natural para la conservación de la flora y fauna nativa, específicamente para la instrumentación del programa nacional de tortugas marinas Caguama y Blanca en peligro de extinción (DOF 15/XI/07), así como el -ACUERDO que modifica el artículo primero del similar publicado el 15 de noviembre de 2007 y por el que se destina al servicio de la Comisión Nacional de Áreas Naturales Protegidas, por conducto de la Dirección Regional Península de Yucatán y Caribe Mexicano, la superficie de 184,409.58m<sup>2</sup> de Zona Federal Marítimo Terrestre ubicada en las playas adyacentes al Parque Nacional Tulum, estado de Quintana Roo con objeto de que se utilice para protección para protección y mantenimiento del estado natural de las playas y de la zona rocosa intermareal como ecosistema de importancia alta para su conservación de flora y fauna nativa, así como para la instrumentación del programa nacional de conservación de las tortugas marinas Caguama y Blanca en peligro de extinción, prestación de servicios públicos y desarrollo de actividades de uso público y recreación reguladas (DOF23/XII/14). Acuerdo de Destino que se encuentra de igual forma en el registro público de la propiedad federal en el folio real 91907 de fecha 14 de marzo de 2008 y a la respectiva en el registro público de la propiedad y el comercio en el estado de Quintana Roo bajo el folio electrónico 96698 y 96699 de fecha 22 de mayo de 2012.





De los instrumentos enunciados se desprende que se encuentra en destino al servicio de la Comisión Nacional de Áreas Naturales Protegidas, por conducto de la Dirección Regional Península de Yucatán y Caribe Mexicano, la superficie de 184,409.58m<sup>2</sup> de zona federal marítimo terrestre ubicada en las playas adyacentes al Parque Nacional Tulum, estado de Quintana Roo con objeto de que se utilice para protección y mantenimiento del estado natural de las playas y de la zona rocosa intermareal como ecosistema de importancia alta para su conservación de flora y fauna nativa, así como para la instrumentación del programa nacional de conservación de las tortugas marinas Caguama y Blanca en peligro de extinción, prestación de servicios públicos y desarrollo de actividades de uso público y recreación reguladas.

No se omite hacer de su conocimiento que en los bienes nacionales, la facultad para otorgar concesiones, permisos y autorizaciones en la ZOFEMAT, es exclusivamente de la SEMARNAT a través de la Dirección General de Zona Federal Marítimo Terrestre y Ambientes Costeros.

Finalmente esta Comisión Nacional agradece su opinión e interés en el proceso, en espera de seguir contando con su participación durante ésta y las siguientes fases que acompañan el establecimiento y manejo de las áreas naturales protegidas, lo cual permitirá fortalecer la conservación y el desarrollo sustentable del Caribe Mexicano.

Sin otro particular, le envió un cordial saludo.

ATENTAMENTE  
EL DIRECTOR

Biol. FELIPE ÁNGEL OMAR ORTIZ MORENO

C.c.p.

Lic. Alejandro del Mazo Maza. Comisionado Nacional de Áreas Naturales Protegidas.  
Biol. Francisco Ricardo Gómez Lozano. Director Regional. Región Península de Yucatán y Caribe Mexicano. CONANP.  
Biol. Nallely Hernández Palacios. Subdirectora de la Unidad Técnica de Conservación y Manejo Regional, CONANP.  
Expediente.

"Por un uso responsable de papel, las copias de conocimiento se envían por correo electrónico"

Página 4 de 4

Centro de Interpretación de la Naturaleza y la Cultura Maya, Carretera Federal Tulum, Calle Yalkú S/N,

Entre Tulum y Tulum, Código Postal 77780, Municipio de Tulum, Q. Roo,

Tel: (984) 871-24-79 [omortiz@conanp.gob.mx](mailto:omortiz@conanp.gob.mx)



COMISIÓN NACIONAL DE ÁREAS NATURALES PROTEGIDAS  
DIRECCIÓN DEL PARQUE NACIONAL "TULUM"**ACUSE**

OFICIO NO. F00.9.DPNT.- 243/2016

Tulum, Quintana Roo, a 13 de octubre de 2016

C. CAÍN HERNANDEZ VAZQUEZ  
PRESIDENTE DE FUNDADORES DE TULUM A.C.  
M. 408 L3 Sayil Chanchen'Siank Chanchen y Sian Ka'an  
Colonia Mayapax, Tulum Quintana Roo  
PRESENTE:

ASUNTO: Respuesta a opinión recibida respecto  
al Aviso de Decreto de la Reserva de la Biosfera  
Caribe Mexicano

En respuesta a su atento escrito de fecha 30 de septiembre de 2016, recibido en la misma fecha, el cual fue dirigido al C. Biol. Francisco Ricardo Gómez Lozano, Director Regional de la Comisión Nacional de Áreas Naturales Protegidas, mediante el cual manifiesta varios puntos en relación con el Aviso publicado en el DOF el 22 de abril de 2016, para el establecimiento del área natural protegida Reserva de la Biosfera Caribe Mexicano, los cuales son:

- 1) Se respete el derecho de todos los prestadores de servicios náuticos y turísticos del Faro hasta Mezanina incluyendo Dorados de Playa Maya y Fundadores de Tulum A.C.
- 2) Que se respete el derecho que en caso de muerte natural o por accidente el permiso sea transferible al familiar más cercano.
- 3) Respetar accesos a la playa tales como son las entradas públicas.
- 4) Tomar en cuenta que todas las personas que trabajamos en la playa tenemos muchos años de antigüedad por lo cual que se reconozcan.
- 5) Respetar completamente el censo que se tiene para no más crecimiento o saturación de embarcaciones en las playas del Parque Nacional.
- 6) Se le tenga más cuidado al arrecife cancelando por completo la pesca a fondo y con arpón (fauna marina)

Le informo que dicho asunto que fue remitido para su atención a esta Dirección de Área, por lo cual emito los siguientes comentarios relacionados con los anteriores puntos:

**Respuesta punto 1:**

- La propuesta de Reserva de la Biosfera busca reforzar el ordenamiento de las actividades en beneficio de los usuarios, los cuales podrán seguir realizándolas de acuerdo con lo que marcan sus autorizaciones, permisos o concesiones y en apego a la normatividad vigente. Se reconocen las labores que han venido desarrollando las cooperativas y organizaciones en pro de la conservación de los ecosistemas, con lo que a su vez se logra el mantenimiento de los valores naturales y paisajísticos, relevantes para el desarrollo turístico y socioeconómico del Estado.

**Respuesta punto 2:**

"Por un uso responsable de papel, las copias de conocimiento se envían por correo electrónico"

Centro de Interpretación de la Naturaleza y la Cultura Maya, Carretera Federal Tulum, Calle Yalkú S/N.  
Entre Tulum y Tulum, Código Postal 77780, Municipio de Tulum, Q. Roo.

Tel: (984) 871-24-79 [omartiz@conanp.gob.mx](mailto:omartiz@conanp.gob.mx)

Página 1 de 3



000076



- El Decreto Presidencial respeta, en apego a la normatividad vigente, los derechos adquiridos anteriores a la Declaratoria, de todas aquellas personas, empresas, cooperativas o negocios involucrados. En el caso de las transferencias resulta aplicable además, el Capítulo VI De los Instrumentos Económicos, del Reglamento de la LGEEPA en Materia de Áreas Naturales Protegidas en cuanto al procedimiento de los trámites respectivos, correspondientes a los artículos 110 al 115.

**Respuesta punto 3:**

- Reiteramos que el Decreto Presidencial, respetará los derechos adquiridos anteriores a la Declaratoria, de todas aquellas personas, empresas, cooperativas o negocios que realizan actividades, en apego a la normatividad vigente. Es importante señalar que el ordenamiento de actividades y áreas específicas son retomados durante la integración del Programa de Manejo a través de la subzonificación, proceso que se realiza con la participación de los sectores involucrados, tomando en cuenta los usos actuales y potenciales existentes en cada sitio para otorgar el manejo y lineamientos adecuados considerando también el grado de conservación y representatividad de sus ecosistemas. Al respecto, le comento que la propuesta del polígono de la Reserva de la Biosfera Caribe Mexicano no incluye la Zona Federal Marítimo Terrestre (ZOFEMAT), con excepción de las superficies que corresponden a los acuerdos de destino al servicio de la CONANP ubicadas en la Playa Tortuguera Xcacel, kilómetro 112, carretera federal 307 Cancún-Chetumal, Municipio de Tulum, Estado de Quintana Roo, para uso de santuario y centro de conservación de la tortuga marina; y la ubicada en playas adyacentes al Parque Nacional Tulum, Municipio de Tulum, Estado de Quintana Roo, con el objeto de que la utilice para la protección y mantenimiento del estado natural para la conservación de flora y fauna nativa, específicamente para la instrumentación del programa nacional de conservación de las tortugas marinas, caguama y blanca en peligro de extinción.

**Respuesta punto 4:**

- Le comento que en las áreas naturales protegidas, y particularmente en las Reservas de la Biosfera, se permite el aprovechamiento de los recursos naturales ya sea extractivo o no extractivo, tal es el caso del desarrollo de actividades turístico recreativas, pesca comercial, pesca deportiva, entre otras. Particularmente, la propuesta de Reserva de la Biosfera Caribe Mexicano considera al turismo y la pesca como actividades primordiales para lograr el desarrollo sustentable de la región. En caso de ser decretada dicha RBCM, se realizará el proceso de elaboración del Programa de Manejo de conformidad con los artículos 65 de la LGEEPA, 72 y 73 de su Reglamento en Materia de Áreas Naturales Protegidas, en el cual se invitará a participar a los sectores relacionados con el área, con el fin construir de maneja conjunta las estrategias, lineamientos y subzonificación de la Reserva, respetando en todo momento las actividades que ya se vienen desarrollando.

**Respuesta punto 5:**

- En caso de decretarse la Reserva los prestadores de servicios turísticos que realizan actividades a través de permisos o concesiones emitidas por la autoridad competente, podrán seguir realizando sus actividades de acuerdo con la normatividad vigente. Asimismo le comento que se trabajará con la participación de los diferentes sectores involucrados, para la elaboración del Programa de Manejo, cual deberá contener los resultados de los estudios de capacidad de carga y límite de cambio aceptable que den certeza del aprovechamiento sostenible de los recursos naturales del área natural protegida, estableciendo parámetros y criterios que eviten el deterioro de los ecosistemas.

**Respuesta punto 6**

- En el Programa de Manejo de cada área se establece una subzonificación, que para el caso específico de las Reservas de la Biosfera abarcará Subzonas de Aprovechamiento Sustentable de los Recursos Naturales (de acuerdo al artículo 49 y 51 del RANP) en las cuales dichos recursos pueden ser aprovechados, y que, por motivos de uso y conservación de sus ecosistemas a largo plazo, las actividades

"Por un uso responsable de papel, las copias de conocimiento se envían por correo electrónico"


Centro de Interpretación de la Naturaleza y la Cultura Maya, Carretera Federal Tulum, Calle Yalkú S/N,

Entre Tulum y Tulum, Código Postal 77780, Municipio de Tulum, Q. Roo,

Tel: (984) 871-24-79 [amortiz@conanp.gob.mx](mailto:amortiz@conanp.gob.mx)

Página 2 de 3





productivas se efectúan bajo esquemas de aprovechamiento sustentable. Por lo anterior, y respondiendo a su inquietud, las actividades pesqueras y turísticas quedarán referidas en el Programa de Manejo correspondiente, en donde se establecerán las actividades permitidas y no permitidas, como podrá ser el no permitir el uso del arpón u otra arte de pesca o que los aprovechamientos pesqueros no deberán implicar la captura incidental de especies consideradas en riesgo por las disposiciones legales y reglamentarias aplicables, ni el volumen de captura incidental deberá ser mayor que el volumen de la especie objeto de aprovechamiento, salvo que la Secretaría, conjuntamente con la de Agricultura, Ganadería, Desarrollo Rural, Pesca y Alimentación, establezcan tasas, proporciones, límites de cambio aceptables o capacidades de carga.

Finalmente esta Comisión Nacional agradece su opinión y comentarios al proyecto, mismas que serán tomadas en cuenta, de conformidad con el Artículo 47 del Reglamento de la Ley General del Equilibrio Ecológico y la Protección al Ambiente (LGEEPA) en materia de Áreas Naturales Protegidas, lo cual permite fortalecer el proceso de consulta y fomenta la conservación y el desarrollo sustentable de la región a través de la participación de la sociedad.

Sin otro particular, le envió un cordial saludo.

ATENTAMENTE  
EL DIRECTOR

Biol. FELIPE ÁNGEL OMAR ORTIZ MORENO

Lic. Alejandro del Mazo Maza. Comisionado Nacional de Áreas Naturales Protegidas.

Biol. Francisco Ricardo Gómez Lozano. Director Regional, Región Península de Yucatán y Caribe Mexicano. CONANP

Biol. Nallely Hernández Palacios. Subdirectora de la Unidad Técnica de Conservación y Manejo Regional, CONANP.

Expediente

COTEJADO



"Por un uso responsable de papel, las copias de conocimiento se envían por correo electrónico"

Centro de Interpretación de la Naturaleza y la Cultura Maya, Carretera Federal Tulum, Calle Yalkú S/N,

Entre Tamul y Tulum, Código Postal 77780, Municipio de Tulum, Q. Roo,

Tel: (984) 871-24-79 [omortiz@conanp.gob.mx](mailto:omortiz@conanp.gob.mx)

SIN TEXTO





## DIRECCIÓN REGIONAL PENÍNSULA DE YUCATÁN Y CARIBE MEXICANO

Quintana Roo, Yucatán y Campeche

## UNIDAD TÉCNICA DE CONSERVACIÓN Y MANEJO REGIONAL

OFICIO No. F00.9.DRPYyCM.UTCMR.-855/2016

Cancún, Benito Juárez, Quintana Roo, a 24 de octubre de 2016.

ACUSE

C. ALEJANDRO ALVAREZ  
PRESIDENTE  
BUCEO EN CENOTE Y MAR A.C. (BUCEMA)  
P R E S E N T ERecibi  
24 Oct 16

Alejandro Alvarez

ASUNTO: Respuesta a la opinión recibida  
respecto al Aviso de Decreto de la Reserva  
de la Biosfera Caribe Mexicano.

Me refiero a su escrito de fecha 24 de junio de 2016, recibido el 14 de julio del presente, dirigido al Lic. Rafael Pacchiano Alamán, Secretario de Medio Ambiente y Recursos Naturales, con atención al Lic. Alejandro del Mazo Maza Comisionado Nacional de Áreas Naturales Protegidas, el cual fue turnado a esta Dirección Regional para su atención, así como a sus dos escritos sin anexos, dirigidos a la Dirección del Parque Nacional Tulum, de fecha 29 de septiembre y recibidos en las oficinas de ese Parque, a través de los cuales emite opinión y propuestas, todos ellos en relación con el Aviso publicado en el DOF el 22 de abril de 2016, para el establecimiento del área natural protegida Reserva de la Biosfera Caribe Mexicano (RBCM).


Sobre el particular, esta Comisión Nacional agradece su participación y observaciones enviadas, las cuales se suman al proceso de consulta de opinión llevado a cabo por la CONANP en concordancia con el artículo 47 la LGEEPA, sobre las cuales me permito enviarle los siguientes comentarios.

- Respecto a sus observaciones: "...poner en marcha un proceso de participación oficial, claramente establecido y con mecanismos efectivos de participación (p.e. talleres sectoriales, etc.) tal y como lo recoge el artículo 159 de la Ley General del Equilibrio Ecológico y la Protección al Ambiente"; se consideren las áreas de desembocadura de las aguas provenientes del sistema acuífero subterráneo, las cuales se dan a lo largo de la costa desde Puerto Morelos hasta Tulum, Quintana Roo", y "...pedimos que se protejan las zonas de influencia tales como manglares y los sistemas de ríos subterráneos..."

Le comento que como parte del proceso de consulta, esta Comisión ha llevado a cabo una serie de reuniones de trabajo tanto a nivel central, regional y local contando con la participación de diferentes sectores, entre los que se encuentran el pesquero, turístico, académico, social, ejidal y gubernamental, logrando una amplia retribución de información, misma que incluye aspectos técnico-científicos, sociales y económicos, que integrada con



COTEJADO



## DIRECCIÓN REGIONAL PENÍNSULA DE YUCATÁN Y CARIBE MEXICANO

Quintana Roo, Yucatán y Campeche

## UNIDAD TÉCNICA DE CONSERVACIÓN Y MANEJO REGIONAL

OFICIO No. F00.9.DRPYyCM.UTCMR.-855/2016

las opiniones recibidas por escrito de los diferentes actores -como el que amablemente nos hace llegar-, así como con la información con la que cuenta esta Comisión Nacional, se están considerando adecuaciones al polígono de la RBCM, de las cuales se enlistan algunas de las más representativas:

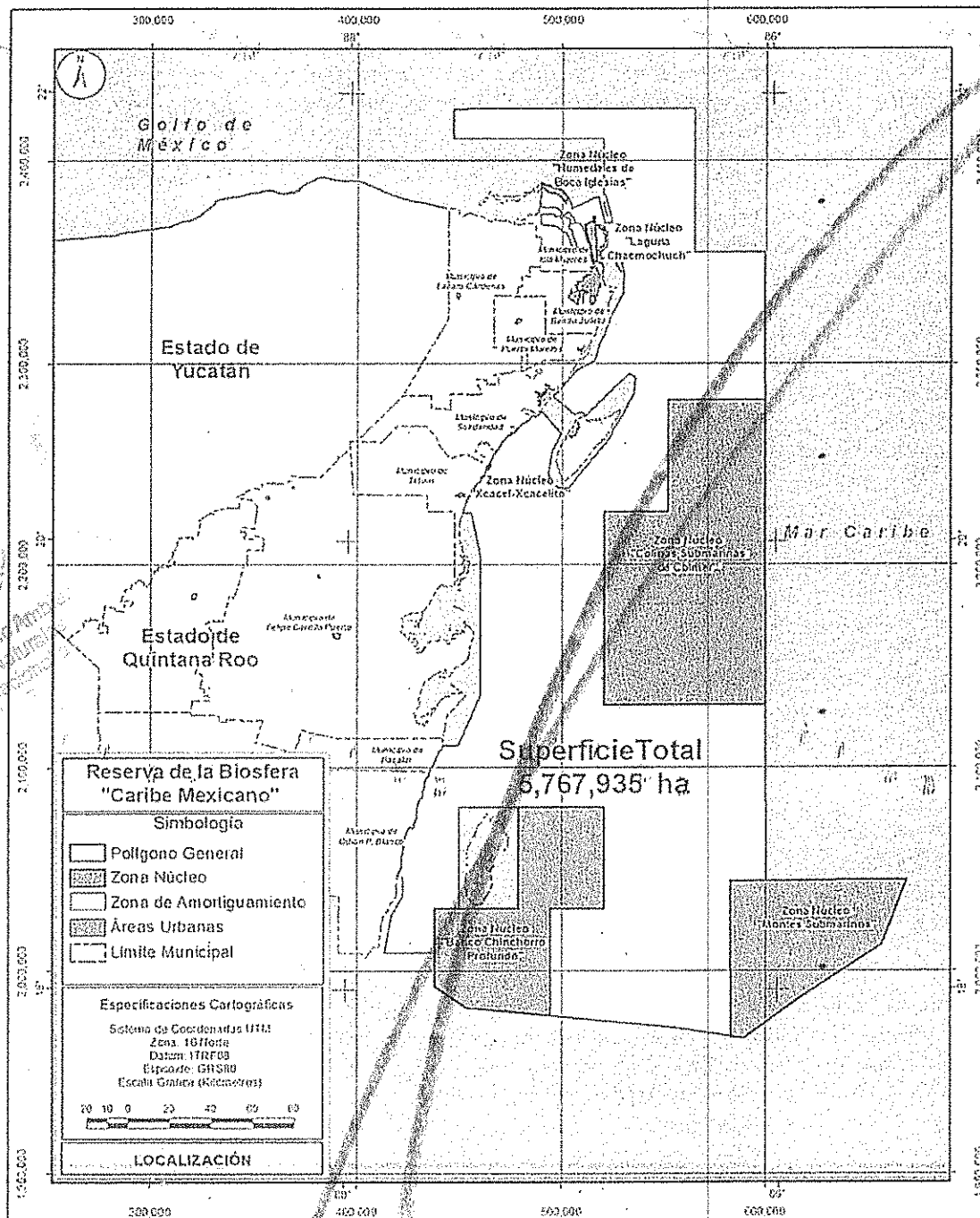
- a) El APFF Yum Balam y la RB Tiburón Ballena, contempladas inicialmente dentro del polígono de la RBCM, permanecerán con su decreto de establecimiento y superficie vigente; no formarán parte de la Reserva de la Biosfera Caribe Mexicano.
- b) Los humedales que estarían siendo protegidos por la Reserva de la Biosfera Caribe Mexicano serían los ubicados en Boca Iglesias y al oeste de la Laguna Chacmochuch.
- c) Exclusión de la porción marina inmediata al continente, en algunos sitios con ausencia de objetos de conservación relevantes y con intensa actividad turística, con el fin de disminuir los conflictos con la actividad náutica y turística.
- d) De manera general la propuesta no incluye Zona Federal Marítimo Terrestre, sino solamente en las superficies que corresponden a los Acuerdos de destino al servicio de la CONANP, ubicados i) en la Playa Tortuguera Xcacel, y ii) en las playas adyacentes al Parque Nacional Tulum, ambos correspondientes al municipio de Tulum, Estado de Quintana Roo, así como las zonas federales de los bordes de las lagunas Boca Iglesias y Chacmochuch.
- e) Establecimiento de las siguientes zonas:
- Zonas núcleo
    - Humedales de Boca Iglesias
    - Laguna de Chacmochuch
    - Xcacel-Xcacelito
  - Zonas Núcleo profundas
    - Colinas Submarinas
    - Baño Chinchorro Profundo
    - Montes Submarinos
- f) Se realizó una ampliación en el polígono hasta coincidir con el límite de la Zona Económica Exclusiva, en su porción sur.

Dichas propuestas de modificación pueden observarse en la siguiente imagen.

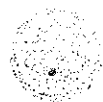


## Quintana Roo, Yucatán y Campeche.

OFICIO No. F00.9.DRPYyCM.UTCMR.-855/2016



# COTTEJADO



## DIRECCIÓN REGIONAL PENÍNSULA DE YUCATÁN Y CARIBE MEXICANO

Quintana Roo, Yucatán y Campeche

## UNIDAD TÉCNICA DE CONSERVACIÓN Y MANEJO REGIONAL

OFICIO No. F00.9.DRPYyCM.UTCMR.-855/2016

- Sobre sus propuestas: "Participar en el proceso de integración del Programa de Manejo de dicha área, así ayudando a establecer los polígonos de zonificación"; "...incluir una área claramente determinada y exclusiva de buceo en la cual no se permita actividades extractivas de cualquier índole. Sobre todo la pesca" y "Solicita participar en el Consejo Asesor de la Reserva de la Biosfera caribe Mexicano para así establecer mecanismos de co-manejo, transparencia y manejo de fondos"

Le comento que el proceso de integración del Programa de Manejo se realizará de forma participativa de conformidad con los artículos 65 de la LGEEPA, 72 y 73 de su Reglamento en Materia de Áreas Naturales Protegidas, en el cual se invitará a los sectores relacionados con la conservación y uso del área, además de estar abierto a todas las personas interesadas, con el fin construir de maneja conjunta las estrategias, lineamientos, subzonificación y demás apartados que lo integran, respetando en todo momento las actividades que ya se vienen desarrollando. Al respecto, su propuesta de incluir áreas de buceo en donde no se permita la pesca, será retomada durante el establecimiento de la subzonificación respectiva.

Por su parte, el proceso de instalación del Consejo Asesor se lleva a cabo una vez que se haya establecido el área natural protegida, proceso durante el cual podrá hacer la solicitud correspondiente de su participación, a efecto de ser analizada en conjunto con los demás actores, de acuerdo al Capítulo V De los Consejos Asesores, del Reglamento de la LGEEPA en Materia de Áreas Naturales Protegidas, mismo que indica que estará integrado entre otros, por los representantes de instituciones académicas, centros de investigación, organizaciones sociales, asociaciones civiles, sector empresarial, ejidos y comunidades, propietarios y poseedores y, en general, todas aquellas personas vinculadas con el uso, aprovechamiento o conservación de los recursos naturales del área natural protegida.

- "Respecto a su comentario siguiente: "todá vez que a la fechã no se ha resuelto" la operatividad y viabilidad de muchas de las ANPs ya creadas, las cuales carecen de presupuesto, personal, y algunas incluso de Programa de Manejo. Solicitamos un plan financiero real en donde se vea reflejado que el gobierno tenga los recursos para cumplir con las metas de conservación propuestas"

Le informo que la CONANP está trabajando en identificar y desarrollar fuentes de financiamiento adicionales, como es la creación de un posible fideicomiso, el regreso del cobro de derechos a las áreas naturales protegidas recaudadoras, acceso a fondos de organismos nacionales e internacionales, esquemas de coadministración con otros organismos, entre otros, que permitan reforzar el presupuesto federal que se asigne a la RBCM y por consiguiente al desarrollo de las acciones de conservación y manejo de los recursos presentes en el sitio. Dichos planes de financiamiento serán considerados durante la integración del Programa de Manejo respectivo y en la tarea permanente de la gestión y búsqueda de recursos.

De igual forma la CONANP está trabajando en la elaboración de instrumentos jurídicos y estrategias de participación, entre Secretarías de Estado, y dentro de la misma SEMARNAT,

Página 4 de 4



## DIRECCIÓN REGIONAL PENINSULA DE YUCATÁN Y CARIBE MEXICANO

Quintana Roo, Yucatán y Campeche

## UNIDAD TÉCNICA DE CONSERVACIÓN Y MANEJO REGIONAL

OFICIO No. F00.9.DRPYyCM.UTCMR.-855/2016

como es el caso del trabajo conjunto que se ha llevado a cabo con SEMAR, SECTUR, SCT, la División de Gendarmería de la Policía Federal, CONAPESCA, entre otros, a efecto de reforzar las acciones que se llevan a cabo en las ANP actuales y para el establecimiento de la RBCM. Y particularmente, para esta RBCM se contemplan mecanismos de coordinación específica tanto a nivel regional como local.

- Sobre su comentario siguiente: "...las zonas de influencia tales como manglares y los sistemas de ríos subterráneos los cuales determinan el grado de contaminación por el desarrollo costero, el cual mata al arrecife, haciendo obsoleto el trabajo de conservación que se haga dentro de las aguas nacionales"

La CONANP reconoce la importancia de mantener la calidad de agua subterránea y oceánica en niveles adecuados tanto para beneficios a la salud humana como para la conservación de los recursos naturales y sus ecosistemas. En el caso de la Propuesta de la RBCM, la generación de los impactos relativo a la calidad del agua proviene en su mayoría, de áreas externas a esta poligonal como bien lo indica en su escrito, por lo que es un tema que requiere atención permanente a través de varios procesos y líneas de acción, entre los que se encuentran: monitoreo; educación ambiental y concientización; coordinación y vinculación con las instancias involucradas en los diferentes niveles de gobierno, así como el impulsar y promover la generación e implementación de normas, lineamientos y regulaciones para el uso de mejores medidas que permitan el mantenimiento de una buena calidad del agua. Dichas actividades serán contempladas en el Programa de Manejo de la Reserva de la Biosfera, en su apartado de Diagnóstico y Problemática, Normas Oficiales Mexicanas aplicables y Subprogramas de Conservación.

Finalmente, esta Comisión Nacional agradece, interés en el proceso, en espera de seguir contando con su participación durante ésta y las siguientes fases que acompañan el establecimiento y manejo de las "áreas naturales protegidas, lo cual permitirá fortalecer la conservación y el desarrollo sustentable del Caribe Mexicano.

Sin otro particular, le envió un cordial saludo.

ATENTAMENTE  
EL DIRECTOR REGIONAL

FRANCISCO RICARDO GÓMEZ LOZANO



SECRETARÍA DE MEDIO  
AMBIENTE Y RECURSOS  
NATURALES COMISIÓN  
NACIONAL DE ÁREAS  
NATURALES PROTEGIDAS

"Por un uso eficiente de papel, las siguientes copias de conocimiento de este oficio, se emiten por vía electrónica"

C.c.e.p.- Ing. Rafael Pacchiano Alamán.- Secretario de Medio Ambiente y Recursos Naturales.  
Lic. Alejandro del Mazo Maza.- Comisionado Nacional de Áreas Naturales Protegidas.  
Biol. David Gutiérrez Carbonell.- Encargado de la Dirección General de Conservación para el Desarrollo, CONANP.  
Ing. Alejandro Rafael Nyssen Ocaranza.- Director General de Operación Regional, CONANP.  
Expediente. Para descargo del volante: CN/2016-0011699

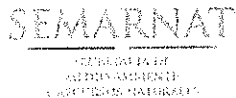
NIP/TCZ

SECRET



SECRET

2336.6.11.2



COMISION NACIONAL DE ÁREAS NATURALES PROTEGIDAS  
DIRECCION REGIONAL PENINSULA DE YUCATAN Y CARIBE MEXICANO  
PARQUE NACIONAL ARRECIFES DE XCALAK Y  
RESERVA DE LA BIOSFERA BANCO CHINCHORRO

OFICIO No. F00.9.DRBBCH-0295/2016

Chetumal, Q. Roo, a 04 de Octubre del 2016

ASUNTO: Respuesta a la opinión recibida respecto al Aviso de Decreto de la Reserva de la Biosfera Caribe Mexicano..

**C. GERARDO ARREOLA CRUZ**  
**PRESIDENTE DE LA SCPP ANDRES QUINTANA ROO**  
**P R E S E N T E.-**

En atención y seguimiento a las instrucciones del Biól. Francisco Ricardo Gómez Lozano, titular de la Dirección Regional Península de Yucatán y Caribe Mexicano de la CONANP, así como en respuesta a su atento escrito sin número, de fecha 09 de septiembre de 2016, recibido el mismo día en la oficina de esta Dirección de Área, medio por el cual expresa su opinión respecto al proyecto de establecimiento del Área Natural Protegida Reserva de la Biosfera Caribe Mexicano, derivado del AVISO publicado por la Secretaría de Medio Ambiente y Recursos Naturales el 23 de abril de 2016 en el Diario Oficial de la Federación.

Al respecto, le comento que en las áreas naturales protegidas, y particularmente en las Reservas de la Biosfera, se permite el aprovechamiento de los recursos naturales ya sea extractivo o no extractivo, tal es el caso del desarrollo de actividades turístico recreativas, pesca comercial, pesca deportiva, entre otras. Particularmente, la propuesta de Reserva de la Biosfera Caribe Mexicano considera al turismo y la pesca como actividades primordiales para lograr el desarrollo sustentable de la región.

No omito señalar, que con base al artículo 58 de la LGEEPA, el cual hace referencia a las declaratorias de establecimiento de las ANP, esta Comisión Nacional ha estado llevando a cabo reuniones de trabajo, tanto a nivel central, como regional y local, con la participación de diferentes sectores, entre los que se encuentran, el pesquero, empresarial, académico y social, entre otros, y derivado de los comentarios y opiniones de los participantes, así como de los escritos recibidos, se enriquecerá y reforzará la versión final de declaratoria. Asimismo, en caso de ser decretada dicha RBCM, se realizará el proceso de elaboración del programa de manejo de conformidad con los artículos 65 de la LGEEPA, 72 y 73 de su Reglamento en Materia de Áreas Naturales Protegidas, en el cual se invitará a participar a los sectores relacionados con el área, con el fin construir de maneja conjunta las estrategias, lineamientos y subzonificación de la Reserva, respetando en todo momento las actividades que ya se vienen desarrollando.

Cabe mencionar que la propuesta de Reserva de la Biosfera busca reforzar el ordenamiento de las actividades en beneficio de los usuarios, los cuales podrán seguir realizándolas de acuerdo con lo que marcan sus autorizaciones, permisos o concesiones y en apego a la normatividad vigente. Asimismo, se reconocen las labores que han venido desarrollando las empresas y organizaciones en pro de la conservación de los ecosistemas, con lo que a su vez se logra el mantenimiento de los valores naturales y paisajísticos, relevantes para el desarrollo turístico y socioeconómico del Estado.

Por último, la CONANP agradece sus opiniones al proyecto de Reserva de la Biosfera Caribe Mexicano, lo que permite fortalecer el proceso de consulta y fomentar la conservación y el desarrollo sustentable de la región a través de la participación de la sociedad.

Sin más por el momento, aprovecho la ocasión para enviarle un cordial saludo.

ATENTAMENTE  
EL DIRECTOR DE ÁREA

**BIOL. JOSÉ JUAN DOMÍNGUEZ CALDERÓN**

C.c.p. Lic. Alejandro Del Mazo Méza.- Comisionado Nacional de Áreas Naturales Protegidas.- Para su conocimiento [corri@conanp.gob.mx](mailto:corri@conanp.gob.mx)  
Biol. David Gutiérrez Carbonell.- Encargado del Despacho de la Dirección General de Conservación para el Desarrollo de la CONANP.- Para su conocimiento [dgout@conanp.gob.mx](mailto:dgout@conanp.gob.mx)  
Biol. Francisco Ricardo Gómez Lozano.- Director Regional Península de Yucatán y Caribe Mexicano.- Para su conocimiento [rlg@conanp.gob.mx](mailto:rlg@conanp.gob.mx)  
Expediente/Archivo

\* Por un uso eficiente del papel las correspondientes copias de conocimiento se notifican vía correo electrónico institucional a las direcciones señaladas.

JMGP/MTA

000061

SINTETICO



COMISION NACIONAL DE ÁREAS NATURALES PROTEGIDAS  
DIRECCION REGIONAL PENINSULA DE YUCATAN Y CARIBE MEXICANO  
PARQUE NACIONAL ARRECIFES DE XCALAK Y  
RESERVA DE LA BIOSFERA BANCO CHINCHORRO

OFICIO No. F009.DRBBCH.- 0296/2016

Chetumal, Q. Roo, a 04 de Octubre del 2016

ASUNTO: Respuesta a la opinión recibida respecto al Aviso  
de Decreto de la Reserva de la Biosfera Caribe Mexicano..

C. JUAN ANSELMO LEAL MAY  
PRESIDENTE DE LA SCPP LANGOSTEROS  
DEL CARIBE, S.C. de R.L.  
P R E S E N T E.

En atención y seguimiento a las instrucciones del Biól. Francisco Ricardo Gómez Lozano, titular de la Dirección Regional Península de Yucatán y Caribe Mexicano de la CONANP, así como en respuesta a su atento escrito sin número, de fecha 09 de septiembre de 2016, recibido el mismo día en la oficina de esta Dirección de Área, medio por el cual expresa su opinión respecto al proyecto de establecimiento del Área Natural Protegida Reserva de la Biosfera Caribe Mexicano, derivado del AVISO publicado por la Secretaría de Medio Ambiente y Recursos Naturales el 23 de abril de 2016 en el Diario Oficial de la Federación.

Al respecto, le comento que en las áreas naturales protegidas, y particularmente en las Reservas de la Biosfera, se permite el aprovechamiento de los recursos naturales ya sea extractivo o no extractivo, tal es el caso del desarrollo de actividades turístico recreativas, pesca comercial, pesca deportiva, entre otras. Particularmente, la propuesta de Reserva de la Biosfera Caribe Mexicano considera al turismo y la pesca como actividades primordiales para lograr el desarrollo sustentable de la región.

No omito señalar, que con base al artículo 58 de la LGEEPA, el cual hace referencia a las declaratorias de establecimiento de las ANP, esta Comisión Nacional ha estado llevando a cabo reuniones de trabajo, tanto a nivel central, como regional y local, con la participación de diferentes sectores, entre los que se encuentran, el pesquero, empresarial, académico y social, entre otros, y derivado de los comentarios y opiniones de los participantes, así como de los escritos recibidos, se enriquecerá y reforzará la versión final de declaratoria. Asimismo, en caso de ser decretada dicha RBCM, se realizará el proceso de elaboración del programa de manejo de conformidad con los artículos 65 de la LGEEPA, 72 y 73 de su Reglamento en Materia de Áreas Naturales Protegidas, en el cual se invitará a participar a los sectores relacionados con el área, con el fin construir de manera conjunta las estrategias, lineamientos y subzonificación de la Reserva, respetando en todo momento las actividades que ya se vienen desarrollando.

Cabe mencionar que la propuesta de Reserva de la Biosfera busca reforzar el ordenamiento de las actividades en beneficio de los usuarios, los cuales podrán seguir realizándolas de acuerdo con lo que marcan sus autorizaciones, permisos o concesiones y en apego a la normatividad vigente. Asimismo, se reconocen las labores que han venido desarrollando las empresas y organizaciones en pro de la conservación de los ecosistemas, con lo que a su vez se logra el mantenimiento de los valores naturales y paisajísticos, relevantes para el desarrollo turístico y socioeconómico del Estado.

Por último, la CONANP agradece sus opiniones al proyecto de Reserva de la Biosfera Caribe Mexicano, lo que permite fortalecer el proceso de consulta y fomentar la conservación y el desarrollo sustentable de la región a través de la participación de la sociedad.

Sin más por el momento, aprovecho la ocasión para enviarle un cordial saludo.

ATENTAMENTE  
EL DIRECTOR DE AREA

BIOL. JOSÉ JUAN DOMINGUEZ CALDERON

C.c.p\* Lic. Alejandro Del Mazo Maza.- Comisionado Nacional de Áreas Naturales Protegidas.- Para su conocimiento [comi@conanp.gob.mx](mailto:comi@conanp.gob.mx)  
Biól. David Gutiérrez Cartañón.- Encargado del Despacho de la Dirección General de Conservación para el Desarrollo de la CONANP.- Para su conocimiento [dagu@conanp.gob.mx](mailto:dagu@conanp.gob.mx)  
Biól. Francisco Ricardo Gómez Lozano.- Director Regional Península de Yucatán y Caribe Mexicano.- Para su conocimiento [rglozano@conanp.gob.mx](mailto:rglozano@conanp.gob.mx)  
Ejemplar/Archivo

\* Por un uso eficiente del papel las correspondientes copias de conocimiento se notificarán vía correo electrónico institucional a las direcciones señaladas.

JMG/PMTA

SINTEXTO





COMISION NACIONAL DE ÁREAS NATURALES PROTEGIDAS  
DIRECCION REGIONAL PENINSULA DE YUCATAN Y CARIBE MEXICANO  
PARQUE NACIONAL ARRECIFES DE XCALAK Y  
RESERVA DE LA BIOSFERA BANCO CHINCHORRO

OFICIO No. 000.9.DRBBCH.- 0297/2016  
Chetumal, Q. Roo, a 04 de Octubre del 2016

ASUNTO: Respuesta a la opinión recibida respecto al Aviso  
de Decreto de la Reserva de la Biosfera Caribe Mexicano..

C. ANTONIO PAT BACAB  
PRESIDENTE DE LA SCPP PESCADORES DE  
BANCO CHINCHORRO, S.C. de R.L.  
P R E S E N T E.

En atención y seguimiento a las instrucciones del Biól. Francisco Ricardo Gómez Lozano, titular de la Dirección Regional Península de Yucatán y Caribe Mexicano de la CONANP, así como en respuesta a su atento escrito sin número, de fecha 09 de septiembre de 2016, recibido el mismo día en la oficina de esta Dirección de Área, medio por el cual expresa su opinión respecto al proyecto de establecimiento del Área Natural Protegida Reserva de la Biosfera Caribe Mexicano, derivado del AVISO publicado por la Secretaría de Medio Ambiente y Recursos Naturales el 23 de abril de 2016 en el Diario Oficial de la Federación.

Al respecto, le comento que en las áreas naturales protegidas, y particularmente en las Reservas de la Biosfera, se permite el aprovechamiento de los recursos naturales ya sea extractivo o no extractivo, tal es el caso del desarrollo de actividades turístico recreativas, pesca comercial, pesca deportiva, entre otras. Particularmente, la propuesta de Reserva de la Biosfera Caribe Mexicano considera al turismo y la pesca como actividades primordiales para lograr el desarrollo sustentable de la región.

No omito señalar, que con base al artículo 58 de la LGEEPA, el cual hace referencia a las declaratorias de establecimiento de las ANP, esta Comisión Nacional ha estado llevando a cabo reuniones de trabajo, tanto a nivel central, como regional y local, con la participación de diferentes sectores, entre los que se encuentran, el pesquero, empresarial, académico y social, entre otros, y derivado de los comentarios y opiniones de los participantes, así como de los escritos recibidos, se enriquecerá y reforzará la versión final de declaratoria. Asimismo, en caso de ser decretada dicha RBCM, se realizará el proceso de elaboración del programa de manejo de conformidad con los artículos 65 de la LGEEPA, 72 y 73 de su Reglamento en Materia de Áreas Naturales Protegidas, en el cual se invitará a participar a los sectores relacionados con el área, con el fin de construir de manera conjunta las estrategias, lineamientos y subzonificación de la Reserva, respetando en todo momento las actividades que ya se vienen desarrollando.

Cabe mencionar que la propuesta de Reserva de la Biosfera busca reforzar el ordenamiento de las actividades en beneficio de los usuarios, los cuales podrán seguir realizándolas de acuerdo con lo que marcan sus autorizaciones, permisos o concesiones y en apego a la normatividad vigente. Asimismo, se reconocen las labores que han venido desarrollando las empresas y organizaciones en pro de la conservación de los ecosistemas, con lo que a su vez se logra el mantenimiento de los valores naturales y paisajísticos, relevantes para el desarrollo turístico y socioeconómico del Estado.

Por último, la CONANP agradece sus opiniones al proyecto de Reserva de la Biosfera Caribe Mexicano, lo que permite fortalecer el proceso de consulta y fomentar la conservación y el desarrollo sustentable de la región a través de la participación de la sociedad.

Sin más por el momento, aprovecho la ocasión para enviarle un cordial saludo.

ATENTAMENTE  
EL DIRECTOR DE ÁREA

BIOL. JOSÉ JUAN DOMÍNGUEZ CALDERÓN

C.c.p/ Lic. Alejandro Del Mazo Mazza.- Comisionado Nacional de Áreas Naturales Protegidas.- Para su conocimiento correspondencia. [ajm@conanp.gob.mx](mailto:ajm@conanp.gob.mx)  
Biol. David Gutiérrez Carbonell.- Encargado del Despacho de la Dirección General de Conservación para el Desarrollo de la CONANP.- Para su conocimiento [dagu@conanp.gob.mx](mailto:dagu@conanp.gob.mx)  
Biol. Francisco Ricardo Gómez Lozano.- Director Regional Península de Yucatán y Caribe Mexicano. Para su conocimiento [rglozano@conanp.gob.mx](mailto:rglozano@conanp.gob.mx)  
Expediente/Archivo

\* Por un uso eficiente del papel las correspondientes copias de conocimiento se notifican vía correo electrónico institucional a las direcciones señaladas.

JMG/MTA

SINTEXTO



DIRECCIÓN REGIONAL PENÍNSULA DE YUCATÁN Y CARIBE MEXICANO  
Quintana Roo, Yucatán y Campeche

## UNIDAD TÉCNICA DE CONSERVACIÓN Y MANEJO REGIONAL

OFICIO CIRCULAR No. F00.9.DRPYyCM.UTCMR.- 463/2016

Cancún, Benito Juárez, Quintana Roo, a 15 de julio de 2016

C. GASPAR KUMUL AY,  
PRESIDENTE DEL COMISARIADO EJIDAL DE ISLA MUJERESC. LEONARDO EUAN KUPUL,  
PRESIDENTE DEL COMISARIADO EJIDAL DE KANTUNILKINC. JOSÉ CÁRDENAS DOMINGUEZ,  
PRESIDENTE DEL COMISARIADO EJIDAL DE CHIQUILAC. BENIGNO CORREA MOGUEL,  
PRESIDENTE DEL COMISARIADO EJIDAL DE HOLBOXC. JACOBO AY CHE,  
PRESIDENTE DE LA RED DE EJIDOS INDÍGENAS DE LA ZONA MAYA, A.C.C. MARGARITO CAMAAL MAY,  
CONSEJERO NACIONAL POR EL ESTADO DE QUINTANA ROO DEL CONSEJO  
CONSULTIVO DE LA COMISIÓN NACIONAL PARA EL DESARROLLO DE LOS PUEBLOS  
INDÍGENAS

PRESENTES:

ASUNTO: Respuesta a su derecho de petición.

Hago referencia al escrito sin número, de fecha 28 de mayo de 2016, dirigido al Lic. Enrique Peña Nieto, Presidente Constitucional de los Estados Unidos Mexicanos, en atención al Lic. Rafael Pacchiano Alamán, Secretario de Medio Ambiente y Recursos Naturales (SEMARNAT), medio por el cual en ejercicio del derecho de petición que consagra el Artículo 8° Constitucional, los ejidos firmantes, fija su postura de oposición respecto del proyecto de creación del área natural protegida con el carácter de Reserva de la Biosfera conocida como Caribe Mexicano (sic)...., asunto que fue turnado para su atención a esta Dirección Regional Península de Yucatán y Caribe Mexicano.

Sobre este asunto, y con el fin de atender las inquietudes plasmadas en el escrito de referencia, se hacen las siguientes aclaraciones:

1.- Respecto a su preocupación sobre la afectación de los diferentes Ejidos del Estado de Quintana Roo por la expedición del Decreto de la Reserva de la Biosfera Caribe Mexicano le informo que, tal y como lo establece el Estudio Previo Justificativo (EPJ) que fue puesto a disposición del público a través del Aviso publicado el 23 de Abril del presente año en el Diario Oficial de la Federación, la Reserva de la Biosfera Caribe Mexicano, en su gran mayoría la superficie corresponde a un área amarina. Los





## DIRECCIÓN REGIONAL PENÍNSULA DE YUCATÁN Y CARIBE MEXICANO

Quintana Roo, Yucatán y Campeche

## UNIDAD TÉCNICA DE CONSERVACIÓN Y MANEJO REGIONAL

OFICIO CIRCULAR No. F00.9.DRPYyCM.UTCMR.- 463/2016

polígonos terrestres inmersos en el citado estudio, corresponde únicamente al 2% de la superficie propuesta, los cuales se ubican en la porción norte del estado de Quintana Roo.

2.- Que derivado del proceso consulta de la propuesta de Reserva de la Biosfera Caribe Mexicano, que se ha estado llevando a cabo con diferentes sectores de la sociedad, se cuenta con la propuesta reiterada, que el Área de Protección de Flora y Fauna Yum Balam, establecida por Decreto Presidencia en fecha 06 de junio de 1994, permanezca con su decreto actual, sin incorporarla a la superficie de la propuesta de Reserva de la Biosfera. Por esta razón, los ejidos que formarían parte de la propuesta final del proyecto de área natural protegida son Kantunilkín, ubicado en el Municipio de Lázaro Cárdenas, e Isla Mujeres, ubicado en el Municipio con el mismo nombre del Estado de Quintana Roo con los cuales se seguirá trabajando y realizando reuniones de consenso para definir y detallar sus polígonos.

De lo anterior, se presenta la siguiente tabla de los núcleos ejidos que firman su escrito, así como su relación con la propuesta de Reserva de la Biosfera Caribe Mexicano.

EJIDO FIRMANTE	EJIDOS MENCIONADOS EN EL EPJ	PROPUESTA ACTUAL DE RESERVA DE LA BIOSFERA CARIBE MEXICANO (sin incluir el polígono que comprende el Área de Protección de Flora y Fauna Yum Balam) derivado del proceso de consulta que se está llevando a cabo
Kantunilkín	Si	Si lo incluye
Isla Mujeres	Si	Si lo incluye
Chiquilá	Si	No
Holbox	Si	No
Alfredo V. Bonfil	No	No
Puerto Morelos	No	No
Leona Vicario	No	No
Solferino	No	No
Delirios	No	No
Kilómetro 80	No	No
Valladolid Nuevo	No	No
Juárez	No	No

Lo anterior se puede apreciar en la siguiente imagen.

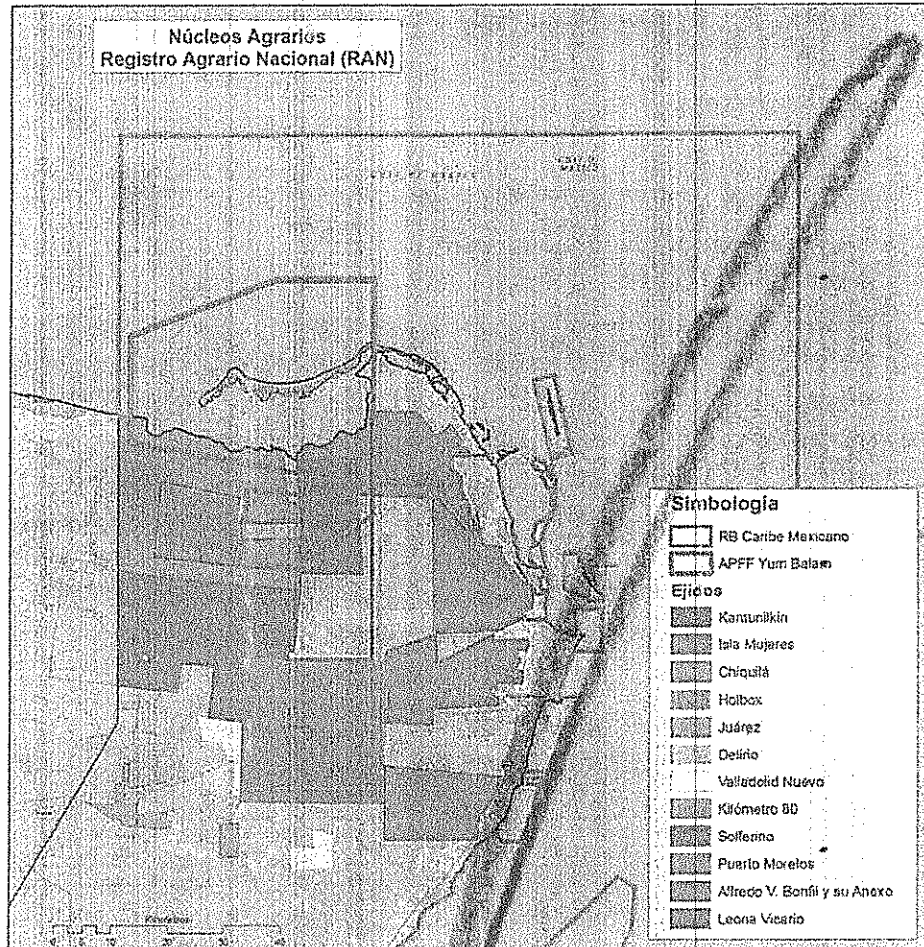


## DIRECCIÓN REGIONAL PENÍNSULA DE YUCATÁN Y CARIBE MEXICANO

Quintana Roo, Yucatán y Campeche

## UNIDAD TÉCNICA DE CONSERVACIÓN Y MANEJO REGIONAL

OFICIO CIRCULAR No. F00.9.DRPYyCM.UTCMR.- 463/2016



3.- En cumplimiento con lo dispuesto por el Artículo 47 del Reglamento de la Ley General del Equilibrio Ecológico y la Protección al Ambiente en materia de Áreas Naturales Protegidas, la CONANP a través de la Dirección Regional Península de Yucatán y Caribe se encuentra llevando a cabo reuniones de trabajo con los diferentes actores involucrados en el proyecto de Reserva de la Biosfera Caribe Mexicano, tal es el caso, de la reunión sostenida el pasado 12 de julio del presente año con representantes del Comisariado Ejidal de Isla Mujeres y del Ayuntamiento del Municipio de Isla Mujeres. En dicha reunión los asistentes solicitaron se excluyan de la propuesta de Reserva, 3 polígonos que constituyen parcelas ya asignadas a diversos ejidatarios. De igual forma, los representantes ejidales manifestaron la intención de desarrollar actividades turísticas de bajo impacto en el área conocida como Sabana Salsipuedes.

Durante la misma reunión los asistentes presentaron como alternativa para proteger las escorrentías y parte de la fractura de Holbox, la permanencia del polígono restante que



## DIRECCIÓN REGIONAL PENÍNSULA DE YUCATÁN Y CARIBE MEXICANO

Quintana Roo, Yucatán y Campeche

## UNIDAD TÉCNICA DE CONSERVACIÓN Y MANEJO REGIONAL

OFICIO CIRCULAR No. F00.9.DRPYyCM.UTCMR.- 463/2016

contiene ecosistemas de humedales y manglares dentro del proyecto de Reserva de la Biosfera. De igual manera existe el compromiso de presentar y validar dicha propuesta ante la asamblea Ejidal, por lo cual nos ponemos a sus órdenes para que nos indique la fecha más adecuada para asistir a su asamblea.

Tomando en cuenta lo anterior, y con el fin de atender las solicitudes vertidas durante la reunión se concluyó que la CONANP trabajará en el desarrollo de una propuesta de subzonificación para que a través del Programa de Manejo se permita el aprovechamiento sustentable de los recursos naturales presentes dentro del Ejido de Isla Mujeres.

Por todo lo anterior y atendiendo a su derecho de petición, me permito enviarle en formato CD, la versión final del Estudio Previo Justificativo para el establecimiento del Área Natural Protegida denominada "Reserva de la Biosfera Caribe Mexicano", cuyo Aviso fue publicado en el Diario Oficial de la Federación el pasado 22 de abril del presente año, y en caso de tener comentarios al citado estudio, éstos sean remitidos a esta Dirección Regional.

Por último, me permito informarle que el proyecto de Reserva Geohidrológica, es una propuesta a cargo del Gobierno del Estado de Quintana Roo y no así de la Comisión Nacional de Áreas Naturales Protegidas, por lo que sus fases de elaboración, integración, consulta y establecimiento son independientes a la propuesta de Reserva de la Biosfera Caribe Mexicano.

Sin otro particular, aprovecho la ocasión para enviarle un cordial saludo.

ATENTAMENTE,  
EL DIRECTOR REGIONAL.

SECRETARÍA DE MEDIO AMBIENTE  
Y RECURSOS NATURALES  
COMISIÓN NACIONAL DE  
ÁREAS NATURALES PROTEGIDAS

BIOL. FRANCISCO RICARDO GÓMEZ LOZANO

DIRECCIÓN REGIONAL  
PENÍNSULA DE YUCATÁN Y CARIBE MEXICANO

"Por una cultura ecológica y el uso eficiente de papel, las copias de conocimiento de este oficio, se remiten por vía electrónica"

C.c.e.p.- Ing. Rafael Pachiano Alamán.- Secretario de Medio Ambiente y recursos Naturales.- Para su conocimiento.

Lic. Alejandro del Mazo Maza.- Comisionado Nacional de Áreas Naturales Protegidas.- Para su superior conocimiento.

Biól. David Gutiérrez Carbonell.- Encargado de la Dirección General de Conservación para el Desarrollo de la CONANP.- Para su conocimiento.

Abog. Cinthya Aurora Pérez Tirado.- Encargada de la Dirección General de Operación Regional de la CONANP.- Mismo fin.

Biól. Nallely Hernández Palacios.- Subdirectora de la Unidad Técnica de Conservación y Manejo Regional.- Mismo fin. Expediente.

Archivo (para descargo del folio de control de gestión CN/2016-0001280 y CN/0001356).

FRGL/fao





## DIRECCIÓN REGIONAL PENÍNSULA DE YUCATÁN Y CARIBE MEXICANO

## UNIDAD TÉCNICA DE CONSERVACIÓN Y MANEJO REGIONAL

OFICIO CIRCULAR No. F00.9.DRPYyCM.UTCMR.- 463/2016

Cancún, Benito Juárez, Quintana Roo, a 15 de julio de 2016

C. GASPAR KUMUL AY,  
PRESIDENTE DEL COMISARIADO EJIDAL DE ISLA MUJERES

C. LEONARDO EUAN KUPUL,  
PRESIDENTE DEL COMISARIADO EJIDAL DE KANTUNILKIN

C. JOSÉ CÁRDENAS DOMINGUEZ,  
PRESIDENTE DEL COMISARIADO EJIDAL DE CHIQUILÁ

C. BENIGNO CORREA MOGUEL,  
PRESIDENTE DEL COMISARIADO EJIDAL DE HOLBOX

C. JACOBO AY CHE,  
PRESIDENTE DE LA RED DE EJIDOS INDÍGENAS DE LA ZONA MAYA, A.C.

C. MARGARITO CAMAAL MAY,  
CONSEJERO NACIONAL POR EL ESTADO DE QUINTANA ROO DEL CONSEJO  
CONSULTIVO DE LA COMISION NACIONAL PARA EL DESARROLLO DE LOS PUEBLOS  
INDÍGENAS

PRESENTES:

ASUNTO: Respuesta a su derecho de petición.

Hago referencia al escrito sin número, de fecha 28 de mayo de 2016, dirigido al Lic. Enrique Peña Nieto, Presidente Constitucional de los Estados Unidos Mexicanos, en atención al Lic. Rafael Pacchiano Alamán, Secretario de Medio Ambiente y Recursos Naturales (SEMARNAT), medio por el cual en ejercicio del derecho de petición que consagra el Artículo 8° Constitucional, los ejidos firmantes, fija su postura de oposición respecto del proyecto de creación del área natural protegida con el carácter de Reserva de la Biosfera conocida como Caribe Mexicano (sic)...., asunto que fue turnado para su atención a esta Dirección Regional Península de Yucatán y Caribe Mexicano.

Sobre este asunto, y con el fin de atender las inquietudes plasmadas en el escrito de referencia, se hacen las siguientes aclaraciones:

1.- Respecto a su preocupación sobre la afectación de los diferentes Ejidos del Estado de Quintana Roo por la expedición del Decreto de la Reserva de la Biosfera Caribe Mexicano le informo que, tal y como lo establece el Estudio Previo Justificativo (EPJ) que fue puesto a disposición del público a través del Aviso publicado el 23 de Abril del presente año en el Diario Oficial de la Federación, la Reserva de la Biosfera Caribe Mexicano, en su gran mayoría la superficie corresponde a un área amarina. Los

Página 1 de 4

Calle Venado No. 71, Retorno 8, Supermanzana 20, Manzana 16, Código Postal 77500, Cancún, Municipio de Benito Juárez, Quintana Roo

Tels: (998) 5 87 19 97 y 5 92 14 13

www.semarnat.gob.mx, regionedpyuc@semarnat.gob.mx

COTEJADO

000086

DIRECCIÓN REGIONAL PENINSULA DE YUCATÁN Y CARIBE MEXICANO

UNIDAD TÉCNICA DE CONSERVACIÓN Y MANEJO REGIONAL

OFICIO CIRCULAR No. F00.9.DRPYyCM.UTCMR.- 4637/2016

contiene ecosistemas de humedales y manglares dentro del proyecto de Reserva de la Biosfera. De igual manera existe el compromiso de presentar y validar dicha propuesta ante la asamblea Ejidal, por lo cual nos ponemos a sus órdenes para que nos indique la fecha más adecuada para asistir a su asamblea.

Tomando en cuenta lo anterior, y con el fin de atender las solicitudes vertidas durante la reunión se concluyó que la CONANP trabajará en el desarrollo de una propuesta de subzonificación para que a través del Programa de Manejo se permita el aprovechamiento sustentable de los recursos naturales presentes dentro del Ejido de Isla Mujeres.

Por todo lo anterior y atendiendo a su derecho de petición, me permito enviarle en formato CD la versión final del Estudio Previo Justificativo para el establecimiento del Área Natural Protegida denominada "Reserva de la Biosfera Caribe Mexicano", cuyo Aviso fue publicado en el Diario Oficial de la Federación el pasado 22 de abril del presente año, y en caso de tener comentarios al citado estudio, estos sean remitidos a esta Dirección Regional.

Por último, me permito informarle que el proyecto de Reserva Geohidrológica, es una propuesta a cargo del Gobierno del Estado de Quintana Roo y no así de la Comisión Nacional de Áreas Naturales Protegidas, por lo que sus fases de elaboración, integración, consulta y establecimiento son independientes a la propuesta de Reserva de la Biosfera Caribe Mexicano.

Sin otro particular, aprovecho la ocasión para enviarle un cordial saludo.

ATENTAMENTE,  
EL DIRECTOR REGIONAL.

BIOL. FRANCISCO RICARDO GÓMEZ LOZANO

"Por una cultura ecológica y el uso eficiente de papel, las copias de conocimiento de este oficio, se remiten por vía electrónica"

- C.c.e.p.- Ing. Rafael Pacchiano Alamán.- Secretario de Medio Ambiente y recursos Naturales.- Para su conocimiento.  
Lic. Alejandro del Mazo Maza.- Comisionado Nacional de Áreas Naturales Protegidas.- Para su superior conocimiento.  
Biol. David Gutiérrez Carbonell.- Encargado de la Dirección General de Conservación para el Desarrollo de la CONANP.- Para su conocimiento.  
Abog. Cinthya Aurora Pérez Tirado.- Encargada de la Dirección General de Operación Regional de la CONANP.- Mismo fin.  
Biol. Nallely Hernández Palacios.- Subdirectora de la Unidad Técnica de Conservación y Manejo Regional.- Mismo fin.  
Expediente.  
Archivo (para descargo del folio de control de gestión CN/2016-0001280 y CN/0001356).

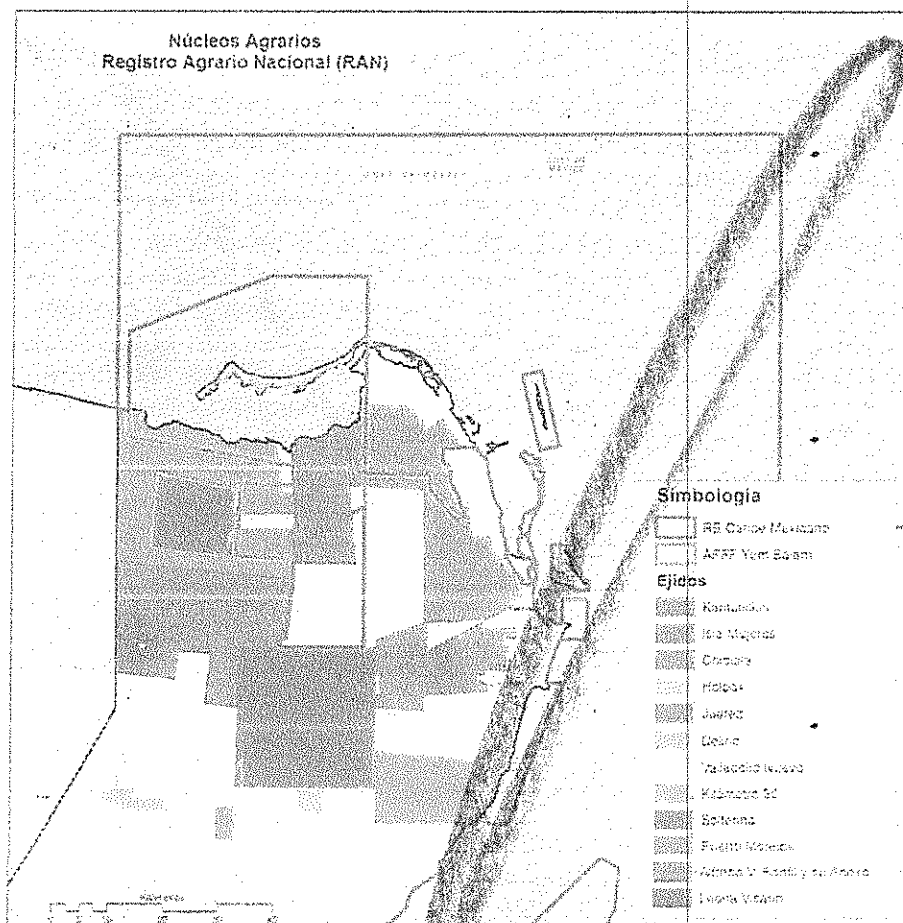
FRGL/fago



## DIRECCIÓN REGIONAL PENÍNSULA DE YUCATÁN Y CARIBE MEXICANO

## UNIDAD TÉCNICA DE CONSERVACIÓN Y MANEJO REGIONAL

OFICIO CIRCULAR No. F00.9.DRPYyCM.UTCMR.- 463/2016



3.- En cumplimiento con lo dispuesto por el Artículo 47. del Reglamento de la Ley General del Equilibrio Ecológico y la Protección al Ambiente en materia de Áreas Naturales Protegidas, la CONANP a través de la Dirección Regional Península de Yucatán y Caribe se encuentra llevando a cabo reuniones de trabajo con los diferentes actores involucrados en el proyecto de Reserva de la Biosfera Caribe Mexicano, tal es el caso, de la reunión sostenida el pasado 12 de julio del presente año con representantes del Comisariado Ejidal de Isla Mujeres y del Ayuntamiento del Municipio de Isla Mujeres. En dicha reunión los asistentes solicitaron se excluyan de la propuesta de Reserva, 3 polígonos que constituyen parcelas ya asignadas a diversos ejidatarios. De igual forma, los representantes ejidales manifestaron la intención de desarrollar actividades turísticas de bajo impacto en el área conocida como Sabana Salsipuedes.

Durante la misma reunión los asistentes presentaron como alternativa para proteger las escorrentías y parte de la fractura de Holbox, la permanencia del polígono restante que

DIRECCIÓN REGIONAL PENÍNSULA DE YUCATÁN Y CARIBE MEXICANO  
UNIDAD TÉCNICA DE CONSERVACIÓN Y MANEJO REGIONAL  
OFICIO CIRCULAR No. F00.9.DRPYyCM.UTCMR.- 463/ 2016

polígonos terrestres inmersos en el citado estudio, corresponde únicamente al 2% de la superficie propuesta, los cuales se ubican en la porción norte del estado de Quintana Roo.

2.- Que derivado del proceso consulta de la propuesta de Reserva de la Biosfera Caribe Mexicano, que se ha estado llevando a cabo con diferentes sectores de la sociedad, se cuenta con la propuesta reiterada, que el Área de Protección de Flora y Fauna Yum Balam, establecida por Decreto Presidencia en fecha 06 de junio de 1994, permanezca con su decreto actual, sin incorporarla a la superficie de la propuesta de Reserva de la Biosfera. Por esta razón, los ejidos que formarían parte de la propuesta final del proyecto de área natural protegida son Kantunilkin, ubicado en el Municipio de Lázaro Cárdenas, e Isla Mujeres, ubicado en el Municipio con el mismo nombre del Estado de Quintana Roo con los cuales se seguirá trabajando y realizando reuniones de consenso para definir y detallar sus polígonos.

De lo anterior, se presenta la siguiente tabla de los núcleos ejidos que firman su escrito, así como su relación con la propuesta de Reserva de la Biosfera Caribe Mexicano.

EJIDO FIRMANTE	EJIDOS MENCIONADOS EN EL EP1	PROPUESTA ACTUAL DE RESERVA DE LA BIOSFERA CARIBE MEXICANO (sin incluir el polígono que comprende el Área de Protección de Flora y Fauna Yum Balam) derivado del proceso de consulta que se está llevando a cabo
Kantunilkin	Si	Si lo incluye
Isla Mujeres	Si	Si lo incluye
Chiquilá	Si	No
Holbox	Si	No
Alfredo V. Bonfil	No	No
Puerto Morelos	No	No
Leona Vicario	No	No
Solferino	No	No
Delirios	No	No
Kilómetro 80	No	No
Valladolid Nuevo	No	No
Juárez	No	No

Lo anterior se puede apreciar en la siguiente imagen.

COTEJADO



## DIRECCIÓN REGIONAL PENÍNSULA DE YUCATÁN Y CARIBE MEXICANO

## UNIDAD TÉCNICA DE CONSERVACIÓN Y MANEJO REGIONAL

OFICIO CIRCULAR No. F00.9.DRPYyCM.UTCMR.- 463/2016

Cancún, Benito Juárez, Quintana Roo, a 15 de julio de 2016

C. GASPAR KUMUL AY,  
PRESIDENTE DEL COMISARIADO EJIDAL DE ISLA MUJERES

C. LEONARDO EUAN KUPUL,  
PRESIDENTE DEL COMISARIADO EJIDAL DE KANTUNILKIN

C. JOSÉ CÁRDENAS DOMÍNGUEZ,  
PRESIDENTE DEL COMISARIADO EJIDAL DE CHIQUILA

C. BENIGNO CORREA MOGUEL,  
PRESIDENTE DEL COMISARIADO EJIDAL DE HOLBOX

C. JACOBO AY CHE,  
PRESIDENTE DE LA RED DE EJIDOS INDÍGENAS DE LA ZONA MAYA, A.C.

C. MARGARITO CAMAAL MAY,  
CONSEJERO NACIONAL POR EL ESTADO DE QUINTANA ROO DEL CONSEJO  
CONSULTIVO DE LA COMISIÓN NACIONAL PARA EL DESARROLLO DE LOS PUEBLOS  
INDÍGENAS


PRESENTE S:

ASUNTO: Respuesta a su derecho de petición.

Hago referencia al escrito sin número, de fecha 28 de mayo de 2016, dirigido al Lic. Enrique Peña Nieto, Presidente Constitucional de los Estados Unidos Mexicanos, en atención al Lic. Rafael Pacchiano Alamán, Secretario de Medio Ambiente y Recursos Naturales (SEMARNAT), medio por el cual en ejercicio del derecho de petición que consagra el Artículo 8º Constitucional, los ejidos firmantes, fija su postura de oposición respecto del proyecto de creación del área natural protegida con el carácter de Reserva de la Biosfera conocida como Caribe Mexicano (sic)...., asunto que fue turnado para su atención a esta Dirección Regional Península de Yucatán y Caribe Mexicano.

Sobre este asunto, y con el fin de atender las inquietudes plasmadas en el escrito de referencia, se hacen las siguientes aclaraciones:

1.- Respecto a su preocupación sobre la afectación de los diferentes Ejidos del Estado de Quintana Roo por la expedición del Decreto de la Reserva de la Biosfera Caribe Mexicano le informo que, tal y como lo establece el Estudio Previo Justificativo (EPJ) que fue puesto a disposición del público a través del Aviso publicado el 23 de Abril del presente año en el Diario Oficial de la Federación, la Reserva de la Biosfera Caribe Mexicano, en su gran mayoría la superficie corresponde a un área amarina. Los





## DIRECCIÓN REGIONAL PENÍNSULA DE YUCATÁN Y CARIBE MEXICANO

## UNIDAD TÉCNICA DE CONSERVACIÓN Y MANEJO REGIONAL

OFICIO CIRCULAR No. F00.9.DRPYyCM.UTCMR.- 463/2016

polígonos terrestres inmersos en el citado estudio, corresponde únicamente al 2% de la superficie propuesta, los cuales se ubican en la porción norte del estado de Quintana Roo.

2.- Que derivado del proceso consulta de la propuesta de Reserva de la Biosfera Caribe Mexicano, que se ha estado llevando a cabo con diferentes sectores de la sociedad, se cuenta con la propuesta reiterada, que el Área de Protección de Flora y Fauna Yum Balam, establecida por Decreto Presidencia en fecha 06 de junio de 1994, permanezca con su decreto actual, sin incorporarla a la superficie de la propuesta de Reserva de la Biosfera. Por esta razón, los ejidos que formarían parte de la propuesta final del proyecto de área natural protegida son Kantunilkin, ubicado en el Municipio de Lázaro Cárdenas, e Isla Mujeres, ubicado en el Municipio con el mismo nombre del Estado de Quintana Roo con los cuales se seguirá trabajando y realizando reuniones de consenso para definir y detallar sus polígonos.

De lo anterior, se presenta la siguiente tabla de los núcleos ejidos que firman su escrito, así como su relación con la propuesta de Reserva de la Biosfera Caribe Mexicano.

EJIDO FIRMANTE	EJIDOS MENCIONADOS EN EL EP	PROPUESTA ACTUAL DE RESERVA DE LA BIOSFERA CARIBE MEXICANO (sin incluir el polígono que comprende el Área de Protección de Flora y Fauna Yum Balam) derivado del proceso de consulta que se está llevando a cabo
Kantunilkin	Si	Si lo incluye
Isla Mujeres	Si	Si lo incluye
Chiquilá	Si	No
Holbox	Si	No
Alfredo V. Bonfil	No	No
Puerto Morelos	No	No
Leona Vicario	No	No
Solferino	No	No
Delirios	No	No
Kilómetro 80	No	No
Valladolid Nuevo	No	No
Juárez	No	No

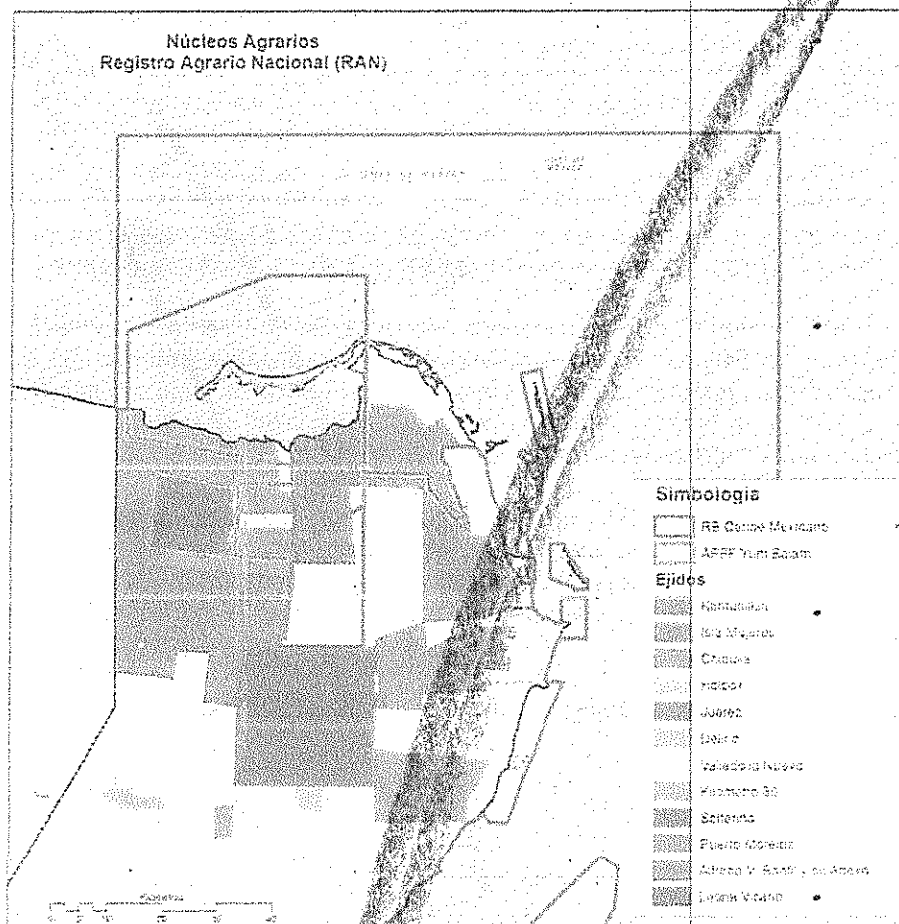
Lo anterior se puede apreciar en la siguiente imagen.



DIRECCIÓN REGIONAL PENÍNSULA DE YUCATÁN Y CARIBE MEXICANO

UNIDAD TÉCNICA DE CONSERVACIÓN Y MANEJO REGIONAL

OFICIO CIRCULAR No. F00.9.DRPYyCM.UTCMR.- 463/2016

Ambiente  
natural de  
reserva

COTEJADO

3.- En cumplimiento con lo dispuesto por el Artículo 47 del Reglamento de la Ley General del Equilibrio Ecológico y la Protección al Ambiente en materia de Áreas Naturales Protegidas, la CONANP a través de la Dirección Regional Península de Yucatán y Caribe se encuentra llevando a cabo reuniones de trabajo con los diferentes actores involucrados en el proyecto de Reserva de la Biosfera Caribe Mexicano, tal es el caso, de la reunión sostenida el pasado 12 de julio del presente año con representantes del Comisariado Ejidal de Isla Mujeres y del Ayuntamiento del Municipio de Isla Mujeres. En dicha reunión los asistentes solicitaron se excluyan de la propuesta de Reserva, 3 polígonos que constituyen parcelas ya asignadas a diversos ejidatarios. De igual forma, los representantes ejidales manifestaron la intención de desarrollar actividades turísticas de bajo impacto en el área conocida como Sabana Salsipuedes.

Durante la misma reunión los asistentes presentaron como alternativa para proteger las escorrentías y parte de la fractura de Holbox, la permanencia del polígono restante que



## DIRECCIÓN REGIONAL PENÍNSULA DE YUCATÁN Y CARIBE MEXICANO

## UNIDAD TÉCNICA DE CONSERVACIÓN Y MANEJO REGIONAL

OFICIO CIRCULAR No. F00.9.DRPYyCM.UTCMR- 463/ 2016

contiene ecosistemas de humedales y manglares dentro del proyecto de Reserva de la Biosfera. De igual manera existe el compromiso de presentar y validar dicha propuesta ante la asamblea Ejidal, por lo cual nos ponemos a sus órdenes para que nos indique la fecha más adecuada para asistir a su asamblea.

Tomando en cuenta lo anterior, y con el fin de atender las solicitudes vertidas durante la reunión se concluyó que la CONANP trabajará en el desarrollo de una propuesta de subzonificación para que a través del Programa de Manejo se permita el aprovechamiento sustentable de los recursos naturales presentes dentro del Ejido de Isla Mujeres.

Por todo lo anterior y atendiendo a su derecho de petición, me permito enviarle en formato CD la versión final del Estudio Previo Justificativo para el establecimiento del Área Natural Protegida denominada "Reserva de la Biosfera Caribe Mexicano" cuyo Aviso fue publicado en el Diario Oficial de la Federación el pasado 22 de abril del presente año, y en caso de tener comentarios al citado estudio, estos sean remitidos a esta Dirección Regional.

Por último, me permito informarle que el proyecto de Reserva Geohidrológica, es una propuesta a cargo del Gobierno del Estado de Quintana Roo y no así de la Comisión Nacional de Áreas Naturales Protegidas, por lo que sus fases de elaboración, integración, consulta y establecimiento son independientes a la propuesta de Reserva de la Biosfera Caribe Mexicano.

Por otro particular, aprovecho la ocasión para enviarle un cordial saludo.

ATENTAMENTE,  
EL DIRECTOR REGIONAL.

BIOL. FRANCISCO RICARDO GÓMEZ LOZANO

"Por una cultura ecológica y el uso eficiente de papel, las copias de conocimiento de este oficio, se remiten por vía electrónica"

- C.c.p.- Ing. Rafael Pacchiano Alamán.- Secretario de Medio Ambiente y recursos Naturales.- Para su conocimiento.  
Lic. Alejandro del Mazo Maza.- Comisionado Nacional de Áreas Naturales Protegidas.- Para su superior conocimiento.  
Biol. David Gutiérrez Carbonell.- Encargado de la Dirección General de Conservación para el Desarrollo de la CONANP.- Para su conocimiento.  
Abog. Cinthya Aurora Pérez Tirado.- Encargada de la Dirección General de Operación Regional de la CONANP.- Mismo fin.  
Biol. Nallely Hernández Palacios.- Subdirectora de la Unidad Técnica de Conservación y Manejo Regional.- Mismo fin.  
Expediente.  
Archivo (para descargo del folio de control de gestión CN/2016-0001280 y CN/0001356).

FRGL/fabo

## DIRECCIÓN REGIONAL PENÍNSULA DE YUCATÁN Y CARIBE MEXICANO

Quintana Roo, Yucatán y Campeche

## UNIDAD TÉCNICA DE CONSERVACIÓN Y MANEJO REGIONAL

OFICIO CIRCULAR No. F00.9.DRPYyCM.UTCMR.- 463/2016

Cancún, Benito Juárez, Quintana Roo, a 15 de julio de 2016

C. GASPAR KUMUL AY,  
PRESIDENTE DEL COMISARIADO EJIDAL DE ISLA MUJERES

C. LEONARDO EUAN KUPUL,  
PRESIDENTE DEL COMISARIADO EJIDAL DE KANTUNILKIN

C. JOSÉ CARDENAS DOMINGUEZ,  
PRESIDENTE DEL COMISARIADO EJIDAL DE CHIQUILA

C. BENIGNO CORREA MOGUEL,  
PRESIDENTE DEL COMISARIADO EJIDAL DE HOLBOX

C. JACOBO AY CHE,  
PRESIDENTE DE LA RED DE EJIDOS INDÍGENAS DE LA ZONA MAYA, A.C.

C. MARGARITO CAMAAL MAY,  
CONSEJERO NACIONAL POR EL ESTADO DE QUINTANA ROO DEL CONSEJO  
CONSULTIVO DE LA COMISIÓN NACIONAL PARA EL DESARROLLO DE LOS PUEBLOS  
INDÍGENAS

PRESENTE:

ASUNTO: Respuesta a su derecho de petición.

Hago referencia al escrito sin número, de fecha 28 de mayo de 2016, dirigido al Lic. Enrique Peña Nieto, Presidente Constitucional de los Estados Unidos Mexicanos, en atención al Lic. Rafael Pacchiano Alamán, Secretario de Medio Ambiente y Recursos Naturales (SEMARNAT), medio por el cual en ejercicio del derecho de petición que consagra el Artículo 8° Constitucional, los ejidos firmantes, fija su postura de oposición respecto del proyecto de creación del área natural protegida con el carácter de Reserva de la Biosfera conocida como Caribe Mexicano (sic)...., asunto que fue turnado para su atención a esta Dirección Regional Península de Yucatán y Caribe Mexicano.

Sobre este asunto, y con el fin de atender las inquietudes plasmadas en el escrito de referencia, se hacen las siguientes aclaraciones:

1.- Respecto a su preocupación sobre la afectación de los diferentes Ejidos del Estado de Quintana Roo por la expedición del Decreto de la Reserva de la Biosfera Caribe Mexicano le informo que, tal y como lo establece el Estudio Previo Justificativo (EPJ) que fue puesto a disposición del público a través del Aviso publicado el 23 de Abril del presente año en el Diario Oficial de la Federación, la Reserva de la Biosfera Caribe Mexicano, en su gran mayoría la superficie corresponde a un área amarina. Los

COTEJADO

Recv  
18/07/2016  
acuse

000090

## DIRECCIÓN REGIONAL PENÍNSULA DE YUCATÁN Y CARIBE MEXICANO

## UNIDAD TÉCNICA DE CONSERVACIÓN Y MANEJO REGIONAL

OFICIO CIRCULAR No. F00.9.DRPYyCM.UTCMR.- 463/2016

polígonos terrestres inmersos en el citado estudio, corresponde únicamente al 2% de la superficie propuesta, los cuales se ubican en la porción norte del estado de Quintana Roo.

2.- Que derivado del proceso consulta de la propuesta de Reserva de la Biosfera Caribe Mexicano, que se ha estado llevando a cabo con diferentes sectores de la sociedad, se cuenta con la propuesta reiterada, que el Área de Protección de Flora y Fauna Yum Balam, establecida por Decreto Presidencia en fecha 06 de junio de 1994, permanezca con su decreto actual, sin incorporarla a la superficie de la propuesta de Reserva de la Biosfera. Por esta razón, los ejidos que formarían parte de la propuesta final del proyecto de área natural protegida son Kantunilkín, ubicado en el Municipio de Lázaro Cardenas, e Isla Mujeres, ubicado en el Municipio con el mismo nombre del Estado de Quintana Roo con los cuales se seguirá trabajando y realizando reuniones de consenso para definir y detallar sus polígonos.

De lo anterior, se presenta la siguiente tabla de los núcleos ejidos que firman su escrito, así como su relación con la propuesta de Reserva de la Biosfera Caribe Mexicano.

EJIDO FIRMANTE	EJIDOS MENCIONADOS EN EL EPJ	PROPUESTA ACTUAL DE RESERVA DE LA BIOSFERA CARIBE MEXICANO (sin incluir el polígono que comprende el Área de Protección de Flora y Fauna Yum Balam) derivado del proceso de consulta que se está llevando a cabo
Kantunilkín	Si	Si lo incluye
Isla Mujeres	Si	Si lo incluye
Chiquilá	Si	No
Holbox	Si	No
Alfredo V. Bonfil	No	No
Puerto Morelos	No	No
Leona Vicario	No	No
Solferino	No	No
Delirios	No	No
Kilómetro 80	No	No
Valladolid Nuevo	No	No
Juárez	No	No

Lo anterior se puede apreciar en la siguiente imagen.

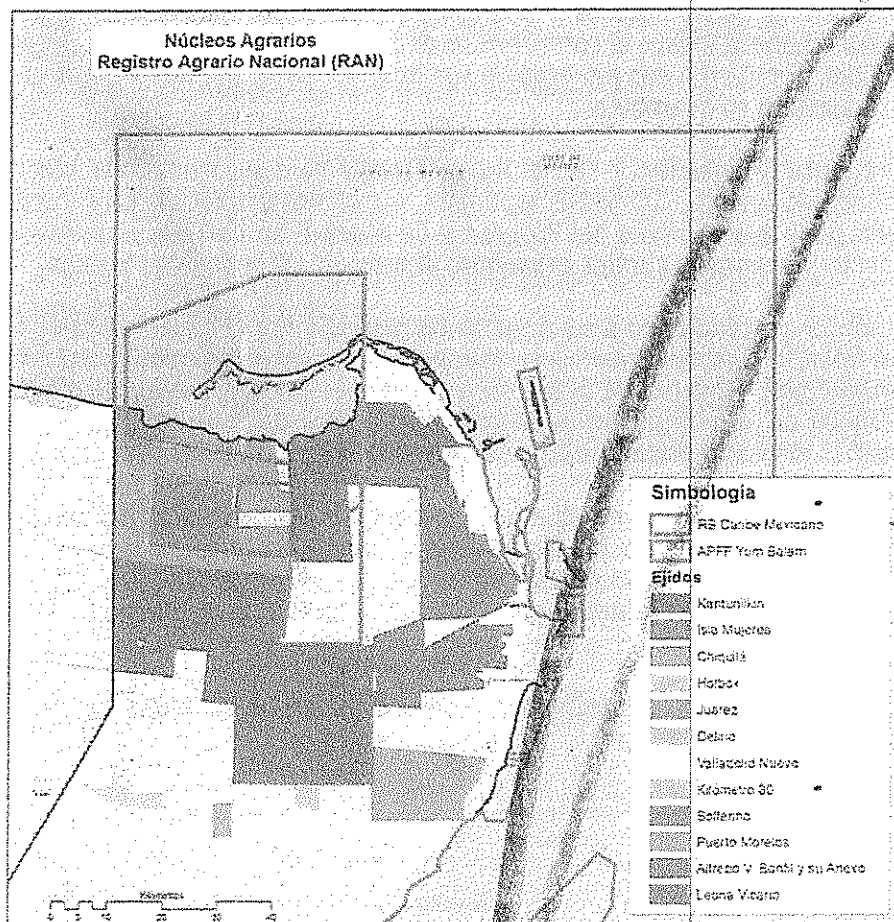


## DIRECCIÓN REGIONAL PENÍNSULA DE YUCATÁN Y CARIBE MEXICANO

Quintana Roo, Yucatán y Campeche

## UNIDAD TÉCNICA DE CONSERVACIÓN Y MANEJO REGIONAL

OFICIO CIRCULAR No. F00.9.DRPYyCM.UTCMR.- 463/2016



de  
ambiente  
Núcleos  
Agrarios  
Nacional de  
Yucatán

de  
ambiente  
Núcleos  
Agrarios  
Nacional de  
Yucatán

COTEADO

3.- En cumplimiento con lo dispuesto por el Artículo 47 del Reglamento de la Ley General del Equilibrio Ecológico y la Protección al Ambiente en materia de Áreas Naturales Protegidas, la CONANP a través de la Dirección Regional Península de Yucatán y Caribe se encuentra llevando a cabo reuniones de trabajo con los diferentes actores involucrados en el proyecto de Reserva de la Biosfera Caribe Mexicano, tal es el caso, de la reunión sostenida el pasado 12 de julio del presente año con representantes del Comisariado Ejidal de Isla Mujeres y del Ayuntamiento del Municipio de Isla Mujeres. En dicha reunión los asistentes solicitaron se excluyan de la propuesta de Reserva, 3 polígonos que constituyen parcelas ya asignadas a diversos ejidatarios. De igual forma, los representantes ejidales manifestaron la intención de desarrollar actividades turísticas de bajo impacto en el área conocida como Sabana Salsipuedes.

Durante la misma reunión los asistentes presentaron como alternativa para proteger las escorrentías y parte de la fractura de Holbox, la permanencia del polígono restante que



## DIRECCIÓN REGIONAL PENÍNSULA DE YUCATÁN Y CARIBE MEXICANO

## UNIDAD TÉCNICA DE CONSERVACIÓN Y MANEJO REGIONAL

OFICIO CIRCULAR No. F00.9.DRPYyCM.UTCMR.-463/2016

contiene ecosistemas de humedales y manglares dentro del proyecto de Reserva de la Biosfera. De igual manera existe el compromiso de presentar y validar dicha propuesta ante la asamblea Ejidal, por lo cual nos ponemos a sus órdenes para que nos indique la fecha más adecuada para asistir a su asamblea.

Tomando en cuenta lo anterior, y con el fin de atender las solicitudes vertidas durante la reunión se concluyó que la CONANP trabajará en el desarrollo de una propuesta de subzonificación para que a través del Programa de Manejo se permita el aprovechamiento sustentable de los recursos naturales presentes dentro del Ejido de Isla Mujeres.

Por todo lo anterior y atendiendo a su derecho de petición, me permito enviarle en formato CD, la versión final del Estudio Previo Justificativo para el establecimiento del Área Natural Protegida denominada "Reserva de la Biosfera Caribe Mexicano", cuyo Aviso fue publicado en el Diario Oficial de la Federación el pasado 22 de abril del presente año, y en caso de tener comentarios al citado estudio, estos sean remitidos a esta Dirección Regional.

Por último, me permito informarle que el proyecto de Reserva Geohidrológica, es una propuesta a cargo del Gobierno del Estado de Quintana Roo y no así de la Comisión Nacional de Áreas Naturales Protegidas, por lo que sus fases de elaboración, integración, consulta y establecimiento son independientes a la propuesta de Reserva de la Biosfera Caribe Mexicano.

Sin otro particular, aprovecho la ocasión para enviarle un cordial saludo.

ATENTAMENTE,  
EL DIRECTOR REGIONAL.

BIOL. FRANCISCO RICARDO GÓMEZ LOZANO

SECRETARÍA DE MEDIO AMBIENTE  
Y RECURSOS NATURALES  
COMISIÓN NACIONAL DE  
ÁREAS NATURALES PROTEGIDAS  
DIRECCIÓN REGIONAL  
PENÍNSULA DE YUCATÁN Y CARIBE MEXICANO

"Por una cultura ecológica y el uso eficiente de papel, las copias de conocimiento de este oficio, se remiten por vía electrónica"

C.c.e.p.- Ing. Rafael Pachiano Alamán.- Secretario de Medio Ambiente y recursos Naturales.- Para su conocimiento.  
Lic. Alejandro del Mazo Maza.- Comisionado Nacional de Áreas Naturales Protegidas.- Para su superior conocimiento.  
Biol. David Gutiérrez Carbonell.- Encargado de la Dirección General de Conservación para el Desarrollo de la CONANP.- Para su conocimiento.  
Abog. Cinthya Aurora Pérez Tirado.- Encargada de la Dirección General de Operación Regional de la CONANP.- Mismo fin.  
Biol. Nallely Hernández Palacios.- Subdirectora de la Unidad Técnica de Conservación y Manejo Regional.- Mismo fin.  
Expediente.  
Archivo (para descargo del folio de control de gestión CN/2016-0001280 y CN/0001356).

FRGL/fap



Recibido  
31/10/2016



DIRECCIÓN REGIONAL PENÍNSULA DE YUCATÁN Y CARIBE MEXICANO

UNIDAD TÉCNICA DE CONSERVACIÓN Y MANEJO REGIONAL

OFICIO CIRCULAR No. F00.9.DRPYyCM.UTCMR- 463/2016

Cancún, Benito Juárez, Quintana Roo, a 15 de julio de 2016

C. GASPAR KUMUL AY,  
PRESIDENTE DEL COMISARIADO EJIDAL DE ISLA MUJERES

C. LEONARDO EUAN KUPUL,  
PRESIDENTE DEL COMISARIADO EJIDAL DE KANTUNILKIN

C. JOSÉ CÁRDENAS DOMINGUEZ,  
PRESIDENTE DEL COMISARIADO EJIDAL DE CHIQUILÁ

C. BENIGNO CORREA MOGUEL,  
PRESIDENTE DEL COMISARIADO EJIDAL DE HOLBOX

C. JACOBO AY CHE,  
PRESIDENTE DE LA RED DE EJIDOS INDIGENAS DE LA ZONA MAYA, A.C.

C. MARGARITO CAMAAL MAY,  
CONSEJERO NACIONAL POR EL ESTADO DE QUINTANA ROO DEL CONSEJO  
CONSULTIVO DE LA COMISIÓN NACIONAL PARA EL DESARROLLO DE LOS PUEBLOS  
INDÍGENAS

PRESENTE:

ASUNTO: Respuesta a su derecho de petición.

Hago referencia al escrito sin número, de fecha 28 de mayo de 2016, dirigido al Lic. Enrique Peña Nieto, Presidente Constitucional de los Estados Unidos Mexicanos, en atención al Lic. Rafael Pacchiano Alamán, Secretario de Medio Ambiente y Recursos Naturales (SEMARNAT), medio por el cual en ejercicio del derecho de petición que consagra el Artículo 8º Constitucional, los ejidos firmantes, fija su postura de oposición respecto del proyecto de creación del área natural protegida con el carácter de Reserva de la Biosfera conocida como Caribe Mexicano (sic)...., asunto que fue turnado para su atención a esta Dirección Regional Península de Yucatán y Caribe Mexicano.

Sobre este asunto, y con el fin de atender las inquietudes plasmadas en el escrito de referencia, se hacen las siguientes aclaraciones:

1.- Respecto a su preocupación sobre la afectación de los diferentes Ejidos del Estado de Quintana Roo por la expedición del Decreto de la Reserva de la Biosfera Caribe Mexicano le informo que, tal y como lo establece el Estudio Previo Justificativo (EPJ) que fue puesto a disposición del público a través del Aviso publicado el 23 de Abril del presente año en el Diario Oficial de la Federación, la Reserva de la Biosfera Caribe Mexicano, en su gran mayoría la superficie corresponde a un área amarina. Los

COPIADO

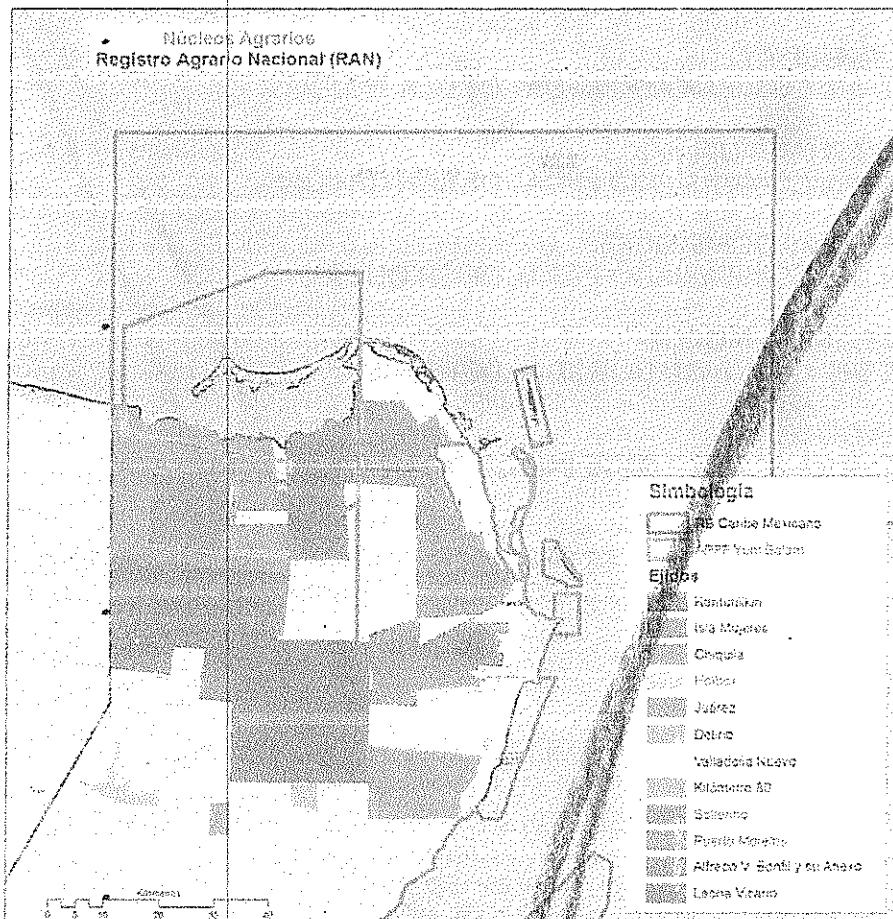
000092

## DIRECCIÓN REGIONAL PENINSULA DE YUCATÁN Y CARIBE MEXICANO

Quintana Roo, Yucatán y Campeche

## UNIDAD TÉCNICA DE CONSERVACIÓN Y MANEJO REGIONAL

OFICIO CIRCULAR No. F00.9.DRPYyCM.UTCMR.- 463/2016



COTEJADO

5.- En cumplimiento con lo dispuesto por el Artículo 47 del Reglamento de la Ley General del Equilibrio Ecológico y la Protección al Ambiente en materia de Áreas Naturales Protegidas, la CONANP a través de la Dirección Regional Península de Yucatán y Caribe se encuentra llevando a cabo reuniones de trabajo con los diferentes actores involucrados en el proyecto de Reserva de la Biosfera Caribe Mexicano, tal es el caso, de la reunión sostenida el pasado 12 de julio del presente año con representantes del Comisariado Ejidal de Isla Mujeres y del Ayuntamiento del Municipio de Isla Mujeres. En dicha reunión los asistentes solicitaron se excluyan de la propuesta de Reserva, 3 polígonos que constituyen parcelas ya asignadas a diversos ejidatarios. De igual forma, los representantes ejidales manifestaron la intención de desarrollar actividades turísticas de bajo impacto en el área conocida como Sabana Salsipuedes.

Durante la misma reunión los asistentes presentaron como alternativa para proteger las escorrentías y parte de la fractura de Holbox, la permanencia del polígono restante que

Página 3 de 4

SEMARNAT

SECRETARÍA DE  
MEDIO AMBIENTE  
Y RECURSOS NATURALES



CONANP  
COMISIÓN NACIONAL  
DE ÁREAS NATURALES  
PROTEGIDAS  
Dirección Regional Península  
de Yucatán y Caribe Mexicano

DIRECCIÓN REGIONAL PENÍNSULA DE YUCATÁN Y CARIBE  
MEXICANO

Quintana Roo, Yucatán y Campeche

UNIDAD TÉCNICA DE CONSERVACIÓN Y MANEJO REGIONAL

OFICIO CIRCULAR No. F00.9.DRPYyCM.UTCMR.- 463/2016

Cancún, Benito Juárez, Quintana Roo, a 15 de julio de 2016

ACUSE

C. GASPAR KUMUL AY,  
PRESIDENTE DEL COMISARIADO EJIDAL DE ISLA MUJERES

C. LEONARDO EUAN KUPUL,  
PRESIDENTE DEL COMISARIADO EJIDAL DE KANTUNILKIN

C. JOSÉ CÁRDENAS DOMINGUEZ,  
PRESIDENTE DEL COMISARIADO EJIDAL DE CHIQUILÁ

C. BENIGNO CORREA MOGUEL,  
PRESIDENTE DEL COMISARIADO EJIDAL DE HOLBOX

C. JACOBO AY CHE,  
PRESIDENTE DE LA RED DE EJIDOS INDÍGENAS DE LA ZONA MAYA, A.C.

C. MARGARITO CAMAAL MAY,  
CONSEJERO NACIONAL POR EL ESTADO DE QUINTANA ROO DEL CONSEJO  
CONSULTIVO DE LA COMISIÓN NACIONAL PARA EL DESARROLLO DE LOS PUEBLOS  
INDÍGENAS

P R E S E N T E S:

ASUNTO: Respuesta a su derecho de petición.

Hago referencia al escrito sin número, de fecha 28 de mayo de 2016, dirigido al Lic. Enrique Peña Nieto, Presidente Constitucional de los Estados Unidos Mexicanos, en atención al Lic. Rafael Pacchiano Alamán, Secretario de Medio Ambiente y Recursos Naturales (SEMARNAT), medio por el cual en ejercicio del derecho de petición que consagra el Artículo 8º Constitucional, los ejidos firmantes, fija su postura de oposición respecto del proyecto de creación del área natural protegida con el carácter de Reserva de la Biosfera conocida como Caribe Mexicano (sic)...., asunto que fue turnado para su atención a esta Dirección Regional Península de Yucatán y Caribe Mexicano.

Sobre este asunto, y con el fin de atender las inquietudes plasmadas en el escrito de referencia, se hacen las siguientes aclaraciones:

1.- Respecto a su preocupación sobre la afectación de los diferentes Ejidos del Estado de Quintana Roo por la expedición del Decreto de la Reserva de la Biosfera Caribe Mexicano le informo que, tal y como lo establece el Estudio Previo Justificativo (EPJ) que fue puesto a disposición del público a través del Aviso publicado el 23 de Abril del presente año en el Diario Oficial de la Federación, la Reserva de la Biosfera Caribe Mexicano, en su gran mayoría la superficie corresponde a un área

Recibido  
01-08-2016

COTEJADO



009093



**DIRECCIÓN REGIONAL PENÍNSULA DE YUCATÁN Y CARIBE  
MEXICANO**

Quintana Roo, Yucatán y Campeche

**UNIDAD TÉCNICA DE CONSERVACIÓN Y MANEJO REGIONAL**

**OFICIO CIRCULAR No. F00.9.DRPYyCM.UTCMR.- 463/2016**

amarina. Los polígonos terrestres inmersos en el citado estudio, corresponde únicamente al 2% de la superficie propuesta, los cuales se ubican en la porción norte del estado de Quintana Roo.

2.- Que derivado del proceso consulta de la propuesta de Reserva de la Biosfera Caribe Mexicano, que se ha estado llevando a cabo con diferentes sectores de la sociedad, se cuenta con la propuesta reiterada, que el Área de Protección de Flora y Fauna Yum Balam, establecida por Decreto Presidencia en fecha 06 de junio de 1994, permanezca con su decreto actual, sin incorporarla a la superficie de la propuesta de Reserva de la Biosfera. Por esta razón, los ejidos que formarían parte de la propuesta final del proyecto de área natural protegida son Kantunilkín, ubicado en el Municipio de Lázaro Cardenas, e Isla Mujeres, ubicado en el Municipio con el mismo nombre del Estado de Quintana Roo con los cuales se seguirá trabajando y realizando reuniones de consenso para definir y detallar sus polígonos.

De lo anterior, se presenta la siguiente tabla de los núcleos ejidos que firman su escrito, así como su relación con la propuesta de Reserva de la Biosfera Caribe Mexicano.

EJIDO FIRMANTE	EJIDOS MENCIONADOS EN EL EPJ	PROPUESTA ACTUAL DE RESERVA DE LA BIOSFERA CARIBE MEXICANO (sin incluir el polígono que comprende el Área de Protección de Flora y Fauna Yum Balam) derivado del proceso de consulta que se está llevando a cabo
Kantunilkín	Si	Si lo incluye
Isla Mujeres	Si	Si lo incluye
Chiquilá	Si	No
Holbox	Si	No
Alfredo V. Bonfil*	No	No
Puerto Morelos	No	No
Leona Vicario	No	No
Solferino	No	No
Delirios	No	No
Kilómetro 80	No	No
Valladolid Nuevo	No	No
Juárez	No	No

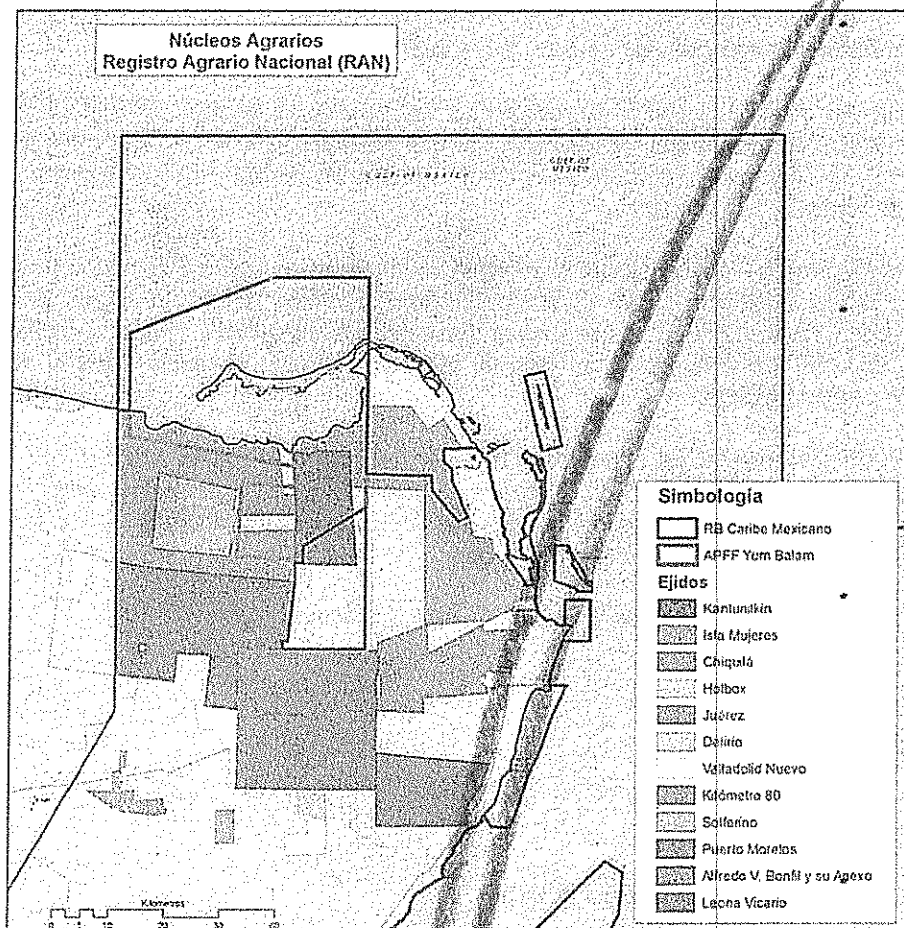
Lo anterior se puede apreciar en la siguiente imagen.

DIRECCIÓN REGIONAL PENÍNSULA DE YUCATÁN Y CARIBE  
MEXICANO

Quintana Roo, Yucatán y Campeche

## UNIDAD TÉCNICA DE CONSERVACIÓN Y MANEJO REGIONAL

OFICIO CIRCULAR No. F00.9.DRPYyCM.UTEMR.- 463/2016



3.- En cumplimiento con lo dispuesto por el Artículo 47 del Reglamento de la Ley General del Equilibrio Ecológico y la Protección al Ambiente en materia de Áreas Naturales Protegidas, la CONANP a través de la Dirección Regional Península de Yucatán y Caribe se encuentra llevando a cabo reuniones de trabajo con los diferentes actores involucrados en el proyecto de Reserva de la Biosfera Caribe Mexicano, tal es el caso, de la reunión sostenida el pasado 12 de julio del presente año con representantes del Comisariado Ejidal de Isla Mujeres y del Ayuntamiento del Municipio de Isla Mujeres. En dicha reunión los asistentes solicitaron se excluyan de la propuesta de Reserva 3 polígonos que constituyen parcelas ya asignadas a diversos ejidatarios. De igual forma, los representantes ejidales manifestaron la intención de desarrollar actividades turísticas de bajo impacto en el área conocida como Sabana Salsipuedes.

Durante la misma reunión los asistentes presentaron como alternativa para proteger las escorrentías y parte de la fractura de Holbox, la permanencia del polígono restante que contiene ecosistemas de humedales y manglares dentro del proyecto de Reserva de la Biosfera. De igual manera existe el compromiso de

COTEJADO

SEMARNAT

SECRETARÍA DE  
MEDIO AMBIENTE  
Y RECURSOS NATURALES



CONANP  
COMISIÓN NACIONAL  
DE ÁREAS NATURALES  
PROTEGIDAS  
Dirección Regional Península  
de Yucatán y Caribe Mexicano

DIRECCIÓN REGIONAL PENÍNSULA DE YUCATÁN Y CARIBE  
MEXICANO

Quintana Roo, Yucatán y Campeche

UNIDAD TÉCNICA DE CONSERVACIÓN Y MANEJO REGIONAL

OFICIO CIRCULAR No. F00.9.DRPYyCM.UTCMR- 463/2016

presentar y validar dicha propuesta ante la asamblea Ejidal, por lo cual nos ponemos a sus órdenes para que nos indique la fecha más adecuada para asistir a su asamblea.

Tomando en cuenta lo anterior, y con el fin de atender las solicitudes vertidas durante la reunión se concluyó que la CONANP trabajará en el desarrollo de una propuesta de subzonificación para que a través del Programa de Manejo se permita el aprovechamiento sustentable de los recursos naturales presentes dentro del Ejido de Isla Mujeres.

Por todo lo anterior y atendiendo a su derecho de petición, me permito enviarle en formato CD, la versión final del Estudio Previo Justificativo para el establecimiento del Área Natural Protegida denominada "Reserva de la Biosfera Caribe Mexicano", cuyo Aviso fue publicado en el Diario Oficial de la Federación el pasado 22 de abril del presente año, y en caso de tener comentarios al citado estudio, estos sean remitidos a esta Dirección Regional.

Por último, me permito informarle que el proyecto de Reserva Geohidrológica, es una propuesta a cargo del Gobierno del Estado de Quintana Roo y no así de la Comisión Nacional de Áreas Naturales Protegidas, por lo que sus fases de elaboración, integración, consulta y establecimiento son independientes a la propuesta de Reserva de la Biosfera Caribe Mexicano.

Sin otro particular, aprovecho la ocasión para enviarle un cordial saludo.

ATENTAMENTE,  
EL DIRECTOR REGIONAL.

BIOL. FRANCISCO RICARDO GÓMEZ LOZANO



SECRETARÍA DE MEDIO  
AMBIENTE Y RECURSOS  
NATURALES COMISIÓN  
NACIONAL DE ÁREAS  
PROTEGIDAS

"Por una cultura ecológica y el uso eficiente de papel, las copias de conocimiento de este oficio, se remiten por vía electrónica"

- C.c.p.- Ing. Rafael Pacchiano Alamán.- Secretario de Medio Ambiente y Recursos Naturales.- Para su conocimiento.  
Lic. Alejandro del Mazo Maza.- Comisionado Nacional de Áreas Naturales Protegidas.- Para su superior conocimiento.  
Biol. David Gutiérrez Carbonell.- Encargado de la Dirección General de Conservación para el Desarrollo de la CONANP.- Para su conocimiento.  
Abog. Cinthya Aurora Pérez Tirado.- Encargada de la Dirección General de Operación Regional de la CONANP.- Mismo fin.  
Biol. Nallely Hernández Palacios.- Subdirectora de la Unidad Técnica de Conservación y Manejo Regional.- Mismo fin.  
Expediente.  
Archivo (para descargo del folio de control de gestión CN/2016-0001280 y CN/0001356).

FRGL/faoo





AMFFYB 4.11.12



DIRECCIÓN REGIONAL PENINSULA DE YUCATAN Y CARIBE MEXICANO  
DIRECCIÓN DEL ÁREA DE PROTECCIÓN DE FLORA Y FAUNA "YUM BALAM"

OFICIO No. F00.9.DÁPFYB.- 092/2016

Kantunilkín, Lázaro Cárdenas, Q. Roo, a 01 de junio de 2016

C. LEONARDO EUAN CUPUL  
PRESIDENTE DEL COMISARIADO EJIDAL  
EJIDO KANTUNILKIN  
CALLE PRIVADA ENTRE JAVIER ROJO GOMEZ Y  
RAFAEL E. MELGAR  
KANTUNILKIN, LAZARO CARDENAS. Q. ROO  
PRESENTE

Hago referencia a mi similar de fecha 9 de mayo de 2016, medio por el cual se hizo entrega de una copia electrónica del documento denominado: *Estudio Previo Justificativo para la expedición del Decreto por el que se pretende declarar como área natural protegida con el carácter de Reserva de la Biosfera a la región conocida como Caribe Mexicano*, cuyo Aviso fue publicado en el Diario Oficial de la Federación el pasado 21 de abril del presente año.

Sobre este asunto, y considerando que es del interés de esta dependencia del Ejecutivo Federal dar a conocer los alcances al citado estudio, con fundamento en lo dispuesto por el artículo 33, fracción II de la Ley Agraria, tengo a bien solicitarle, y en caso, de no existir inconveniente alguno, nos otorgue un espacio en su próxima asamblea ejidal ordinaria y/o extraordinaria, según sea el caso, para presentar al pleno del Ejido el citado Estudio Previo Justificativo.

En espera de vernos favorecidos con nuestra petición, quedo a sus órdenes.

ATENTAMENTE  
EL DIRECTOR DEL AREA



JOSÉ JUAN PÉREZ RAMÍREZ  
SECRETARÍA DE MEDIO  
AMBIENTE Y RECURSOS

"Por un uso responsable del agua" Las copias de conocimiento de este asunto se remiten vía correo electrónico"

COMISION NACIONAL DE

C.c.e.p. Lic. Alejandro S. Durazo Pineda.- Comisionado Nacional de Áreas Naturales Protegidas.- Para su superior conocimiento [correspondencia.comi@conanp.gob.mx](mailto:correspondencia.comi@conanp.gob.mx)  
Biol. David Gutiérrez Carbonell.- Encargado del Despacho de la Dirección General de Conservación para el Desarrollo de la CONANP.- Para su conocimiento [daguri@conanp.gob.mx](mailto:daguri@conanp.gob.mx)  
Dr. Luis Eduardo Gómez García.- Director General de Operación Regional de la CONANP.- Mismo fin [legomez@conanp.gob.mx](mailto:legomez@conanp.gob.mx)  
Biol. Francisco Ricardo Gómez Lozano. Director Regional Península de Yucatán y Caribe Mexicano  
Archivo.

Página 1 de 2

Calle Reforma Agraria S/N, entre Rafael E. Melgar y Javier Rojo Gómez. Código Postal 77320.

Tel: (984) 87-500-73 [www.conanp.gob.mx](http://www.conanp.gob.mx) y [japerez@conanp.gob.mx](mailto:japerez@conanp.gob.mx)

000095

ANEXO



Secretaría de  
y Relaciones

SEMARNAT

SECRETARÍA DE  
MEDIO AMBIENTE  
Y RECURSOS NATURALES

98.IV.12



CONANP  
COMISIÓN NACIONAL  
DE ÁREAS NATURALES  
PROTEGIDAS  
Instituto Registral y Catastral

DIRECCIÓN REGIONAL PENÍNSULA DE YUCATÁN Y CARIBE MEXICANO

Quintana Roo, Yucatán y Campeche

SUBDIRECCIÓN DE LA UNIDAD TÉCNICA DE CONSERVACIÓN Y MANEJO REGIONAL

OFICIO No. F00.9.DRPYyCM.UTCMR.-835/2016

Cancún, Benito Juárez, Quintana Roo, a 12 de octubre de 2016


**DRA. ROSA MA. LEAL BAUTISTA**  
**DIRECTORA DE UNIDAD DE CIENCIAS DEL AGUA.**  
**CENTRO DE INVESTIGACION CIENTIFICA DE YUCATÁN A.C.**  
**P R E S E N T E**

**ASUNTO:** Respuesta a la opinión recibida  
respecto al Aviso de Decreto de la Reserva de la  
Biosfera Caribe Mexicano.

Me refiero a su escrito de fecha 20 de mayo de 2016 dirigido a la Dirección Regional Península de Yucatán y Caribe Mexicano, mediante el cual emite comentarios respecto al proyecto de establecimiento del área natural protegida (ANP) Reserva de la Biosfera Caribe Mexicano, derivado del AVISO publicado por la Secretaría de Medio Ambiente y Recursos Naturales (SEMARNAT) el 22 de Abril del 2016 en el Diario Oficial de la Federación.

Sobre el particular, esta Comisión Nacional agradece la opinión enviada en la que manifiesta que considera factible declarar como área natural protegida la Reserva de la Biosfera Caribe Mexicano, así como sus observaciones y comentarios los cuales fueron analizados para su incorporación en la propuesta de Decreto y su correspondiente Programa de Manejo, y sobre los cuales me permito emitir los siguientes comentarios.

Respecto a sus propuestas relacionadas con la modificación del polígono y las zonas núcleo propuestas, le comento que en concordancia con el artículo 47 del Reglamento de la LGEEPA en materia de Áreas Naturales Protegidas la CONANP llevó a cabo el proceso de consulta de opinión a través de reuniones de trabajo a nivel central, regional y local contando con la participación de diferentes sectores, entre los que se encuentran el pesquero, turístico, académico, social, ejidal y gubernamental, entre los que se encuentra ese Centro de Investigación, logrando una amplia retribución de información, misma que incluye aspectos técnico-científicos, sociales y económicos, que integrada con las opiniones recibidas por escrito de los diferentes actores así como con la información con la que cuenta esta Comisión Nacional, se realizaron adecuaciones a la propuesta de polígono y de zonas núcleo, las cuales se pueden observar en la siguiente imagen:



FIRMA

NOMBRE

*Rosa Ma. Leal Bautista*

Página 1 de 1

Calle Venado No. 71, Retorno 8, Supermanzana 20, Manzana 18, Código Postal 77500, Cancún, Municipio de Benito Juárez, Quintana Roo

Tels: (998) 8 87 19 97 y 8 92 14 13 [www.conanp.gob.mx](http://www.conanp.gob.mx), [regionpdeyuc@conanp.gob.mx](mailto:regionpdeyuc@conanp.gob.mx)



000096

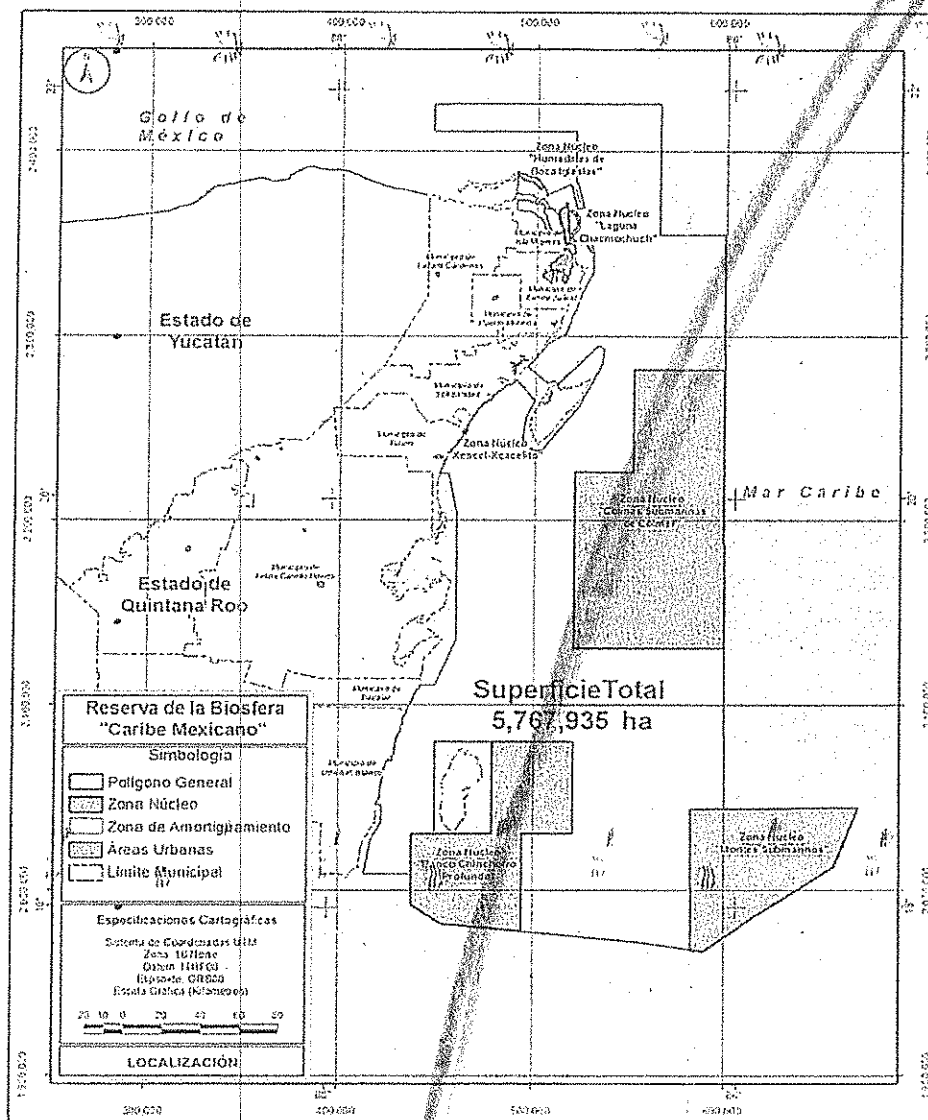


## DIRECCIÓN REGIONAL PENÍNSULA DE YUCATÁN Y CARIBE MEXICANO

Quintana Roo, Yucatán y Campeche

## SUBDIRECCIÓN DE LA UNIDAD TÉCNICA DE CONSERVACIÓN Y MANEJO REGIONAL


OFICIO No. F00.9.DRPYyCM.UTCMR-835/2016



De forma específica, se enlistan algunas de las modificaciones más representativas:

- El APFF Yum Balam y la RB Tiburón Ballena, contempladas inicialmente para formar parte de la RBCM, permanecerán con su decreto de establecimiento y superficie vigente.
- Los humedales que estarían siendo protegidos por la Reserva de la Biosfera Caribe Mexicano serían los ubicados en Boca Iglesias y al oeste de la Laguna Chumochuch.





## DIRECCIÓN REGIONAL PENÍNSULA DE YUCATÁN Y CARIBE MEXICANO

Quintana Roo, Yucatán y Campeche

## SUBDIRECCIÓN DE LA UNIDAD TÉCNICA DE CONSERVACIÓN Y MANEJO REGIONAL

OFICIO No. F00.9.DRPYyCM.UTCMR.-835/2016

- c) Exclusión de la porción marina inmediata al continente, en algunos sitios con ausencia de objetos de conservación relevantes y con intensa actividad turística, con el fin de disminuir los conflictos con la actividad náutica y turística.
- d) De igual forma le comento que de manera general la propuesta no incluye Zona Federal Marítimo Terrestre, sino solamente en las superficies que corresponden a dos Acuerdos de destino al servicio de la CONANP ubicados en i) la Playa Tortuguera Xcacel, y ii) en playas adyacentes al Parque Nacional Tulum, en el municipio de Tulum, Estado de Quintana Roo, así como las ubicadas en los bordes de las lagunas Boca Iglesias y Chacmochuch.
- e) En base a la información proporcionada por el sector académico, la CONABIO y el sector ambiental, se consideraron las siguientes zonas núcleo:
- Zonas núcleo
- Humedales de Boca Iglesias
  - Laguna de Chacmochuch
  - Xcacel-Xcacelito
- Zonas Núcleo profundas
- Colinas Submarinas
  - Banco Chinchorro Profundo
  - Montes Submarinos
- f) Se realizó una ampliación en el límite del polígono hasta coincidir con el límite de la Zona Económica Exclusiva, en su porción sur.

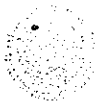
Relativo a la información que amablemente comparte a través de su escrito, que abarcan entre otros: los patrones de flujos de aguas subterráneas en la Península de Yucatán; la relevancia de los arrecifes coralinos como soporte de los recursos pesqueros; la contaminación por el uso de bloqueadores o bronceadores, así como las citas bibliográficas que abarca dicha información, se agradecen ampliamente sus aportaciones, mismas que han formado parte del sustento de la RBCM durante este proceso de consulta, además de ser retomados durante la integración del Programa de Manejo tanto para el apartado de Descripción del Área y Diagnóstico, como para la definición de estrategias de manejo local y regional.

Al respecto, cabe mencionar que la integración de dicho Programa de Manejo se llevará a cabo de manera participativa con los diferentes actores gubernamentales, sociales y académicos involucrados en la conservación y uso del ANP, para el cual como bien indica, será de suma importancia considerar los antecedentes de información y proyectos de investigación y monitoreo existentes.

Respecto a su propuesta de incluir la Reserva Geohidrológica le comento que esta Comisión Nacional concuerda en la relevancia de la protección de los recursos que abarca dicha área, no obstante seguirá apoyándose su incorporación a través de la propuesta generada por el Gobierno del Estado de Quintana Roo, hecho que lograría una conectividad directa con los ecosistemas presentes en ambas superficies, por lo que será retomada su promoción durante las fases respectivas para su establecimiento.



000097



## DIRECCIÓN REGIONAL PENÍNSULA DE YUCATÁN Y CARIBE MEXICANO

Quintana Roo, Yucatán y Campeche

## SUBDIRECCIÓN DE LA UNIDAD TÉCNICA DE CONSERVACIÓN Y MANEJO REGIONAL

OFICIO No. F00.9.DRPYyCM.UTCMR.-835/2016

Respecto a su opinión de considerar a Punta Allen y Rio Huach como zonas núcleo, se hace de su conocimiento que por ser parte de la Reserva de la Biosfera Sian Ka'an y del Parque Nacional Arrecifes de Xcalak, respectivamente, no es posible su modificación durante este proceso de establecimiento de otra área natural protegida.

Por último, y en referencia a su comentario respecto al presupuesto destinado a la RBCM, le comento que la CONANP está trabajando en identificar y desarrollar fuentes de financiamiento adicionales, como es la creación de un posible fideicomiso, el regreso del cobro de derechos a las áreas naturales protegidas recaudadoras, acceso a fondos de organismos nacionales e internacionales, esquemas de coadministración con otros organismos, entre otros, que permitan reforzar el presupuesto federal que se asigne a la RBCM y por consiguiente, al desarrollo de las acciones de conservación y manejo del área, personal e infraestructura. Dichos planes de financiamiento serán retomados durante la integración del Programa de Manejo y en la tarea permanente de la gestión y búsqueda de recursos.

De igual forma se está trabajando en la elaboración de instrumentos jurídicos y estrategias de participación, entre Secretarías de Estado, y dentro de la misma SEMARNAT, como es el caso del trabajo conjunto que se ha llevado a cabo con SEMAR, SECTUR, SCT, la División de Gendarmería de la Policía Federal, CONAPESCA, entre otros, a efecto de reforzar las acciones que se llevan a cabo en las ANP actuales y para el establecimiento de la RBCM. Y particularmente, para esta RBCM se contemplan mecanismos de coordinación específica tanto a nivel regional como local, así como el acompañamiento permanente de los centros de investigación e instituciones académicas, por su invaluable aportación de conocimientos técnico-científicos.

Finalmente, esta Comisión Nacional agradece su interés en el proceso, en espera de seguir contando con su participación durante ésta y las siguientes fases que acompañan el establecimiento y manejo de las áreas naturales protegidas, lo cual permitirá fortalecer la conservación y el desarrollo sustentable del Caribe Mexicano.

Sin más por el momento le envío saludos cordiales.

ATENTAMENTE,  
EL DIRECTOR REGIONAL

BIOL. FRANCISCO RICARDO GÓMEZ LOZANO



SECRETARÍA DE MEDIO  
AMBIENTE Y RECURSOS  
NATURALES  
COMISIÓN NACIONAL DE ÁREAS  
NATURALES PROTEGIDAS

C.c.p.- Ing. Rafael Pacchiano Alamán.- Secretario de Medio Ambiente y recursos Naturales  
Lic. Alejandro del Mazo Maza.- Comisionado Nacional de Áreas Naturales Protegidas.  
Biol. David Gutiérrez Carbonell.- Encargado de la Dirección General de Conservación para el Desarrollo, CONANP.  
Ing. Alejandro Rafael Nyssen Ocaranza.- Director General de Operación Regional de la CONANP.  
Expediente.

FRGL/TGZ/JYMA

Página 4 de 4



DIRECCIÓN REGIONAL PENÍNSULA DE YUCATÁN Y CARIBE MEXICANO  
Quintana Roo, Yucatán y Campeche  
UNIDAD TÉCNICA DE CONSERVACIÓN Y MÁNEJO REGIONAL  
OFICIO No. F00.9.DRPYyCM.UTCMR.-830/2016

ACUSE

Cancún, Benito Juárez, Quintana Roo, a 11 de octubre de 2016

DR. HÉCTOR HERNÁNDEZ ARANA  
DIRECTOR UNIDAD DE ECOSUR- UNIDAD CHETUMAL  
PRESENTE:

R

17 OCT 2016

RECIBID  
DIRECCIÓN  
UNIDAD CHETUMAL  
AL CENTRO DE LA 14 CHETUMAL, Q. ROOASUNTO: Respuesta a la opinión recibida  
respecto al Aviso de Decreto de la Reserva  
de la Biosfera Caribe Mexicano.

Hago referencia a su Oficio: DIRECC/48/2016 de fecha 23 de mayo de 2016, recibido vía correo electrónico el día 23 de mayo del presente año en la Dirección del Parque Nacional Arrecifes de Xcalak y Reserva de la Biósfera Banco Chinchorro de esta Regional Península de Yucatán y Caribe Mexicano, a través del cual envía 4 opiniones del personal académico en relación con el Aviso publicado en el DOF el 22 de abril de 2016, para el establecimiento de área natural protegida Reserva de la Biosfera Caribe Mexicano (RBCM).

Sobre el particular, esta Comisión Nacional agradece su participación y comentarios enviados, mismos que están siendo considerados en el proyecto de Decreto (aquellos relativos a la poligonal y zonas núcleo), como para la elaboración del Programa de Manejo respectivo (los relativos a sus propuestas de ampliación o corrección de datos descriptivos y de diagnóstico).

Asimismo, le comento que derivado de las diversas propuestas y opiniones relacionadas con la conservación, aprovechamiento y uso de esta porción del territorio que se pretende declarar como ANP, obtenidas tanto de los escritos como el que amablemente nos hace llegar-, como de las reuniones de trabajo que ha estado llevando a cabo esta Comisión, tanto a nivel central como regional y local con la participación de diferentes sectores, se están considerando adecuaciones al polígono general y a sus zonas núcleo; de las cuales se enlistan algunas de las más representativas:

- a) El APFF Yum Balam y la RB Tiburón Ballena, contempladas inicialmente dentro del polígono de la RBCM, permanecerán con su decreto de establecimiento y superficie vigente; no formarán parte de la Reserva de la Biosfera Caribe Mexicano.
- b) Los humedales que estarían siendo protegidos por la Reserva de la Biosfera Caribe Mexicano serían los ubicados en Boca Iglesias y al oeste de la Laguna Chacmochuch.

COTEJADO



808098

DIRECCIÓN REGIONAL PENÍNSULA DE YUCATÁN Y CARIBE MEXICANO  
Quintana Roo, Yucatán y Campeche

## UNIDAD TÉCNICA DE CONSERVACIÓN Y MANEJO REGIONAL

OFICIO No. F00.9.DRPYyCM.UTCMR-830/2016

- c) Exclusión de la porción marina inmediata al continente, en algunos sitios, con ausencia de objetos de conservación relevantes y con intensa actividad turística, con el fin de disminuir los conflictos con la actividad náutica y turística.
- d) De manera general la propuesta no incluye Zona Federal Marítimo Terrestre, sino solamente en las superficies que corresponden a los Acuerdos de destino al servicio de la CONANP, ubicados i) en la Playa Tortuguera Xcacel, y ii) en las playas adyacentes al Parque Nacional Tulum, ambos correspondientes al municipio de Tulum, Estado de Quintana Roo, así como las zonas federales de los bordes de las lagunas Boca Iglesias y Chacmochuch.
- e) Establecimiento de las siguientes zonas:
- Zonas núcleo
- Humedales de Boca Iglesias
  - Laguna de Chacmochuch
  - Xcacel-Xcacelito
- Zonas Núcleo profundas
- Colinas Submarinas
  - Banco Chinchorro Profundo
  - Montes Submarinos
- f) Se realizó una ampliación en el polígono hasta coincidir con el límite de la Zona Económica Exclusiva, en su porción sur.

Dichas propuestas de modificación pueden observarse en la siguiente imagen.

COTEJADO





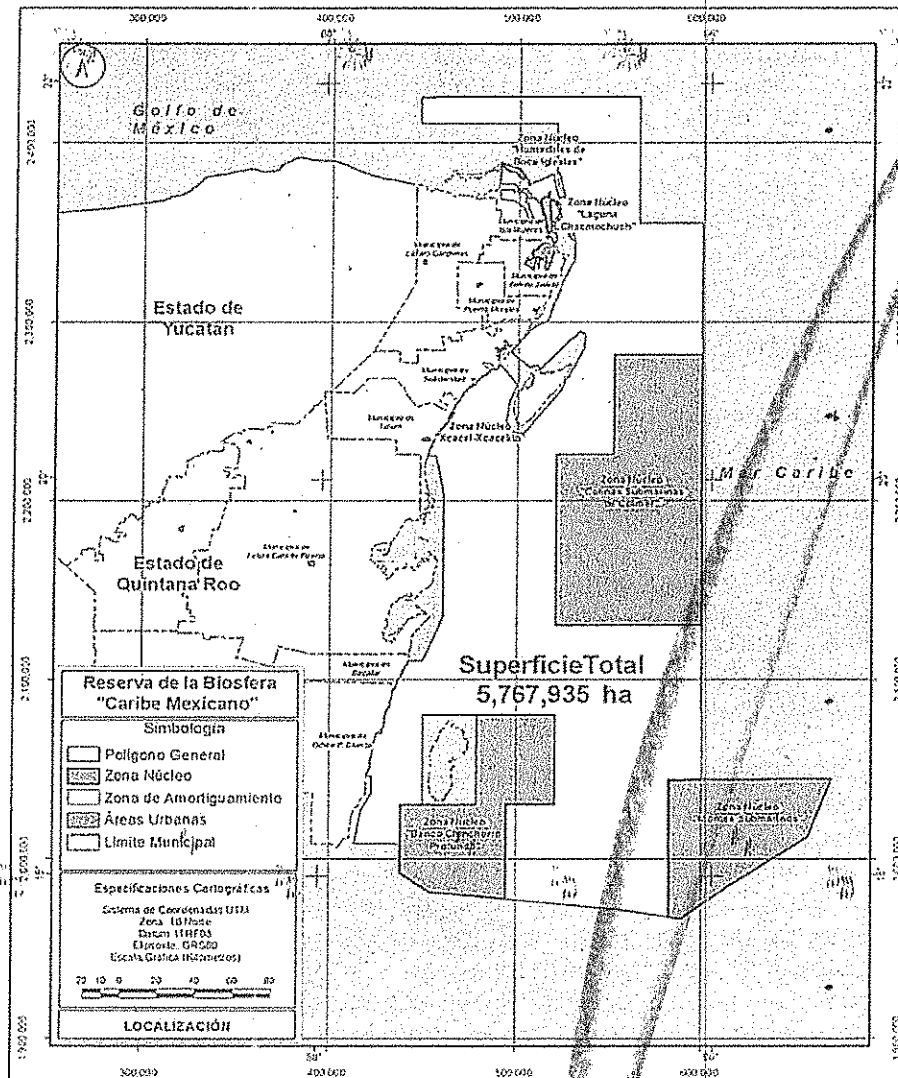


## DIRECCIÓN REGIONAL PENÍNSULA DE YUCATÁN Y CARIBE MEXICANO

Quintana Roo, Yucatán y Campeche

## UNIDAD TÉCNICA DE CONSERVACIÓN Y MANEJO REGIONAL

OFICIO No. F00.9.DRPYyCM.UTCMR.-830/2016



Asimismo, le comento que la elaboración del Programa de Manejo se llevará a cabo de manera participativa, con los sectores involucrados en la conservación y uso del ANP, tomando en cuenta el grado de conservación y representatividad de sus ecosistemas y los usos actuales y potenciales de cada sitio para otorgar un manejo y lineamientos acorde a sus características.

Adicionalmente y de forma específica a sus observaciones, me permito hacer los siguientes comentarios.

Se agradecen los puntos analizados, referentes a sus propuestas de ampliación de información en el EPJ, adecuación o corrección de algunas incongruencias (p. e.: "Mayor

Página 3 de 3

Calle Venado No. 71, Retorno 8, Supermanzana 20, Manzana 18, Código Postal 77500; Cancún, Municipio de Benito Juárez, Quintana Roo

Tels: (998) 8 87 19 97 y 8 92 14 13 [www.conanp.gob.mx](http://www.conanp.gob.mx), [regionpdeyuc@conanp.gob.mx](mailto:regionpdeyuc@conanp.gob.mx)

COTEJADO

000099



## DIRECCIÓN REGIONAL PENÍNSULA DE YUCATÁN Y CARIBE MEXICANO

Quintana Roo, Yucatán y Campeche

## UNIDAD TÉCNICA DE CONSERVACIÓN Y MANEJO REGIONAL

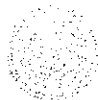
OFICIO No. F00.9.DRPYyCM.UTCMR.-830/2016

análisis del entorno costero, ...es el caso de los procesos socioeconómicos de efectos inmediatos en el área marina"; "Buscar un equilibrio de la información sobre afectación del desarrollo turístico..."; "...en el cuerpo del documento se señala "localidades de análisis" o "de estudio" y estas no están definidas"; "omitir las menciones de *Epinephelus* (no "*Ephinephelus*") morio, *Lutjanus campechanus* y *Ariopsis felis* de la lista de especies "importantes para la producción", "Tampoco se menciona la problemática del pez león (o el famoso arribo de sargazo) o el nefasto relleno de playas", "la lista del anexo tiene errores y omisiones", "Es importante considerar un inciso c) Vegetación acuática sumergida además de las ya consideradas...", entre otros), mismos que serán retomados durante la integración del Programa de Manejo, principalmente en los apartados de Descripción del Área; Diagnóstico y Problemática, Subprogramas de Conservación, y Listados de Flora y Fauna.

Sobre el tema de contaminación, esta Comisión Nacional concuerda con la relevancia de la reducción de las fuentes, mismas que como comenta en su escrito, en su mayoría provienen de las áreas contiguas urbanas y costeras, por lo que las atribuciones específicas con que cuenta esta Comisión en este sentido son indirectas. No obstante lo anterior, este es un rubro que se retomará con atención permanente a través de varios procesos y líneas de acción, entre los que se encuentran la educación ambiental, vinculación con las instancias involucradas, vigilancia, monitoreo, así como el impulsar y promover, en concordancia con lo que se indica en su escrito, la generación e implementación de normas, lineamientos y regulaciones para el uso de mejores medidas que permitan el mantenimiento de una buena calidad del agua dentro y fuera del ANP.

Por otra parte, esta Comisión coincide con lo plasmado en su escrito sobre la importancia de la conservación de los ambientes costeros contiguos a la propuesta de la RBCM y su influencia en la preservación de los ecosistemas marinos, así como la importancia ecológica que representa el Santuario del Manatí Bahía de Chetumal, y su integración con los humedales, selva baja y escurrimientos de agua de lluvia. Actualmente los humedales considerados dentro de la propuesta de RBCM son los ubicados en la costa oeste de la Laguna de Chacmochuch, así como los localizados en Boca Iglesias, ambos al norte del Estado. Lo anterior, por la consideración de la tenencia de la tierra, los usos actuales y potenciales de los sitios, así como por sus valores y características ecológicas y socioeconómicas. Cabe mencionar que dichos sitios serán retomados durante la subzonificación a establecer en el Programa de Manejo, a efecto de otorgarles un manejo y lineamientos específicos acordes a la normatividad aplicable en la materia, para el mantenimiento de dichos recursos y de los servicios ecosistémicos que prestan a la sociedad.

Respecto al proceso de gestión para la protección de la Bahía de Chetumal, se reconoce la mencionada participación de ese Colegio y de los demás actores involucrados, así como el esfuerzo otorgado al impulso de la colaboración binacional con Belice, y el fortalecimiento a la iniciativa internacional Arrecifes Saludables y del Sistema Arrecifal Mesoamericano, acciones que en su conjunto generan beneficios para la conservación, manejo sustentable y mantenimiento de los recursos de la región y del país, mismos que proporcionan una gama diversa de bienes y servicios a los habitantes de Belice, Guatemala, Honduras y México;



## DIRECCIÓN REGIONAL PENÍNSULA DE YUCATÁN Y CARIBE MEXICANO

Quintana Roo, Yucatán y Campeche

## UNIDAD TÉCNICA DE CONSERVACIÓN Y MANEJO REGIONAL

OFICIO No. F00.9.DRPYyCM.UTCMR.-830/2016

temas que formarán parte de las estrategias del manejo integrado de ecosistemas; Concurrencia y Vinculación Local y Regional; Cooperación Internacional, entre otros componentes establecidos en el Programa de Manejo.

De igual forma la CONANP está trabajando en la elaboración de instrumentos jurídicos y estrategias de participación, entre Secretarías de Estado, y dentro de la misma SEMARNAT, como es el caso del trabajo conjunto que se ha llevado a cabo con SEMAR, SECTUR, SCT, la División de Gendarmería de la Policía Federal, CONAPESCA, entre otros, a efecto de reforzar las acciones que se llevan a cabo en las ANP actuales y para el establecimiento de la RBCM. Y particularmente, para esta RBCM se contemplan mecanismos de coordinación específica a nivel local, nacional e internacional, así como el acompañamiento permanente de los centros de investigación e instituciones académicas por su invaluable apoyo en la generación de conocimiento.

Se reconoce también su disposición por compartir información relativa a las especies incluidas en la superficie de esta propuesta de Reserva de la Biosfera Caribe Mexicano, como es el caso de la cacerolita de mar a que hace referencia, peces dulceacuícolas, vegetación acuática sumergida, mamíferos acuáticos, o alguna otra con la que contara, a efecto de reforzar la información a incluir en el Programa de Manejo respectivo, para lo cual ponemos atentamente a su disposición el correo electrónico siguiente: [nhernandez@conanp.gob.mx](mailto:nhernandez@conanp.gob.mx).

Finalmente, esta Comisión Nacional agradece interés en el proceso, en espera de seguir contando con su participación durante ésta y las siguientes fases que acompañan el establecimiento y manejo de las áreas naturales protegidas, lo cual permitirá fortalecer la conservación y el desarrollo sustentable del Caribe Mexicano.

Sin más por el momento otro particular le envío saludos cordiales.

ATENTAMENTE,  
EL DIRECTOR REGIONAL.

BIOL. FRANCISCO RICARDO GÓMEZ LOZANO

SECRETARÍA DE MEDIO  
AMBIENTE Y RECURSOS  
NATURALES COMISIÓN

C.c.e.p.- Ing. Rafael Pacchiano Alamán.- Secretario de Medio Ambiente y Recursos Naturales  
Lic. Alejandro del Mazo Maza.- Comisionado Nacional de Áreas Naturales Protegidas  
Biol. David Gutiérrez Carbonell.- Encargado de la Dirección General de Conservación para el Desarrollo de la CONANP.  
Ing. Alejandro Rafael Nyssen Ocaranza.- Director General de Operación Regional de la CONANP.  
Expediente.

RGL/TGZ/RVH



000100

SINTEXT



1960  
1961  
1962



## DIRECCIÓN REGIONAL PENÍNSULA DE YUCATÁN Y CARIBE MEXICANO

Quintana Roo, Yucatán y Campeche

## UNIDAD TÉCNICA DE CONSERVACIÓN Y MANEJO REGIONAL

OFICIO No. F00.9.DRPYyCM.UTCMR.-854/2016

Cancún, Quintana Roo, a 24 de Octubre de 2016

ACUERDO  
MTRO. TIRSO JUAN ORDAZ CORAL  
RECTOR DE LA UNIVERSIDAD DEL CARIBE  
P R E S E N T E

ASUNTO: Respuesta a la opinión recibida  
respecto al Aviso de Decreto de la Reserva  
de la Biosfera Caribe Mexicano.

Hago referencia a su Oficio No. UCA/REC/158/2016 de fecha 19 de septiembre de 2016, dirigido a esta Dirección Regional Península de Yucatán y Caribe Mexicano, a través del cual envía opinión en relación con el Aviso publicado en el DOF el 22 de abril de 2016, para el establecimiento del área natural protegida Reserva de la Biosfera Caribe Mexicano (RBCM).

Sobre el particular, esta Comisión Nacional agradece su participación y observaciones enviadas, las cuales se suman al proceso de consulta de opinión llevado a cabo por la CONANP en concordancia con el artículo 47 la LGEEPA.

Así mismo le comento que como parte del proceso de consulta, esta Comisión ha llevado a cabo una serie de reuniones de trabajo tanto a nivel central, regional y local contando con la participación de diferentes sectores, entre los que se encuentran el pesquero, turístico, académico, social, ejidal y gubernamental, logrando una amplia retribución de información, misma que incluye aspectos técnico-científicos, sociales y económicos, que integrada con las opiniones recibidas por escrito de los diferentes actores como el que amablemente nos hace llegar-, así como con la información con la que cuenta esta Comisión Nacional, se están considerando adecuaciones al polígono de la RBCM, de las cuales se enlistan algunas de las más representativas:

- a) El APFF Yum Balam y la RB Tiburón Ballena, contempladas inicialmente dentro del polígono de la RBCM, permanecerán con su decreto de establecimiento y superficie vigente; no formarán parte de la Reserva de la Biosfera Caribe Mexicano.
- b) Los humedales que estarían siendo protegidos por la Reserva de la Biosfera Caribe Mexicano serían los ubicados en Boca Iglesias y al oeste de la Laguna Chacmochuch.



DIRECCIÓN REGIONAL PENÍNSULA DE YUCATÁN Y CARIBE MEXICANO  
Quintana Roo, Yucatán y Campeche

## UNIDAD TÉCNICA DE CONSERVACIÓN Y MANEJO REGIONAL

OFICIO No. F00.9.DRPYyCM.UTCMR.-854/2016

- c) Exclusión de la porción marina inmediata al continente, en algunos sitios con ausencia de objetos de conservación relevantes y con intensa actividad turística, con el fin de disminuir los conflictos con la actividad náutica y turística.
- d) De manera general la propuesta no incluye Zona Federal Marítimo Terrestre, sino solamente en las superficies que corresponden a los Acuerdos de destino al servicio de la CONANP, ubicados i) en la Playa Tortuguera Xcacel, y ii) en las playas adyacentes al Parque Nacional Tulum, ambos correspondientes al municipio de Tulum, Estado de Quintana Roo, así como las zonas federales de los bordes de las lagunas Boca Iglesias y Chacmochuch.
- e) Establecimiento de las siguientes zonas:
- Zonas núcleo
- Humedales de Boca Iglesias
  - Laguna de Chacmochuch
  - Xcacel-Xcacelito
- Zonas Núcleo profundas
- Colinas Submarinas
  - Banco Chinchorro Profundo
  - Montes Submarinos
- f) Se realizó una ampliación en el polígono hasta coincidir con el límite de la Zona Económica Exclusiva, en su porción sur.

Dichas propuestas de modificación pueden observarse en la siguiente imagen.

COTEJADO



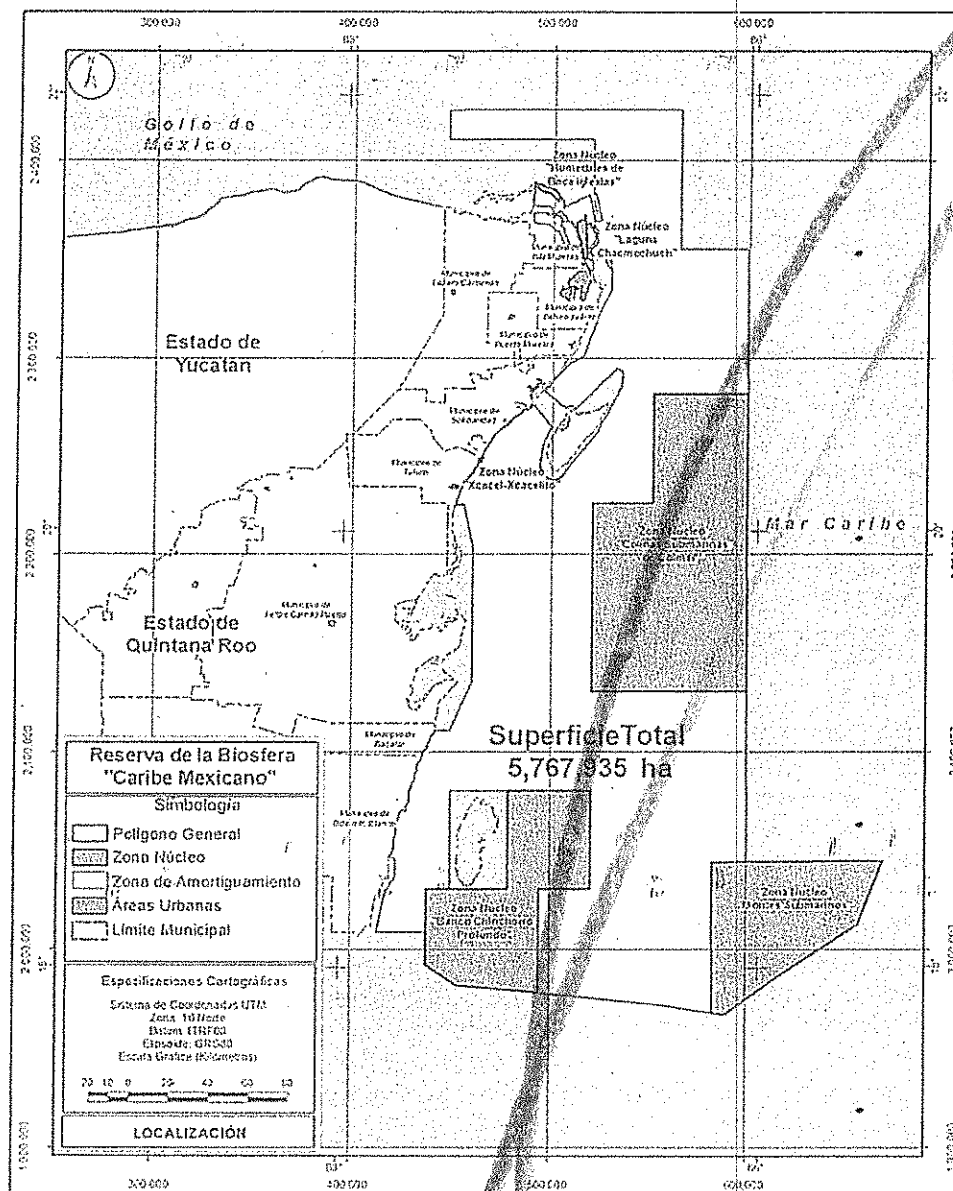


## DIRECCIÓN REGIONAL PENÍNSULA DE YUCATÁN Y CARIBE MEXICANO

Quintana Roo, Yucatán y Campeche

## UNIDAD TÉCNICA DE CONSERVACIÓN Y MANEJO REGIONAL

OFICIO No. F00.9.DRPYyCM.UTCMR.-854/2016



Adicionalmente, y de forma específica a sus observaciones, se agradecen los rubros analizados, a través de los cuales identifica oportunidades, debilidades y amenazas, respecto a la información contenida en el EPJ, mismas que incluyen: "Trabajar de manera intersectorial con las dependencias involucradas"; "Invitar a centros de investigación especializados en biología o biología marina para que aporten conocimientos..."; "...dice que hay 401 especies. Pero no dice la fuente.", "Los aspectos socioeconómicos deben abundarse



DIRECCIÓN REGIONAL PENÍNSULA DE YUCATÁN Y CARIBE MEXICANO  
Quintana Roo, Yucatán y Campeche

## UNIDAD TÉCNICA DE CONSERVACIÓN Y MANEJO REGIONAL

OFICIO No. F00.9.DRPYyCM.UTCMR.-854/2016

a mayor detalle", "Amenaza: Derrame de hidrocarburos y aceites", "Amenaza: Los cambios de uso de suelo para asentamientos humanos...", "La propuesta en cuestión, no presenta objetivo general ni específico... metas... límites temporales"; "La administración de esta reserva deberá plantearse a largo plazo", entre otros puntos mencionados, mismos que serán retomados durante la integración del Programa de Manejo, principalmente en los apartados de Objetivos del ANP; Objetivos del Programa de Manejo; Descripción del Área; Diagnóstico y Problemática, Componente de Administración y Operación; Componente de Uso Público, Turismo y Recreación al Aire Libre; Componente de Concurrencia y Vinculación Local y Regional, y Componente de Recursos Humanos y Profesionalización, entre otros.

Respecto a sus comentarios sobre: "Falta incluir los estudios que ha realizado Riviera Maya Sostenible, Necesario ver los estudios de Bárbara MacKinnon"; "no se alcanza a ver la parte económica, el turismo (VACB), unidades económicas especializadas en turismo, o el tema inmobiliario", etc, mismos que serán tomados en cuenta de igual manera para la integración del Programa de Manejo, hago una atenta solicitud a efecto de que esa Universidad pudiera compartir con esta Comisión Nacional, la información citada o aquella relacionada con el tema en comento a efecto de reforzar la información a incluir en el Programa de Manejo de la RBCM, reconociendo la disposición que ha tenido siempre esa Universidad en pro de la conservación de los recursos naturales de las áreas protegidas, para lo cual ponemos atentamente a su disposición el correo electrónico siguiente: [nhernandez@conanp.gob.mx](mailto:nhernandez@conanp.gob.mx).

Sobre sus siguientes comentarios: "Los mapas son elementales, necesario compartir mapas más profesionales en función del tamaño del proyecto...", "Necesario conocer a detalle la delimitación de la superficie terrestre de la propuesta. Los mapas compartidos no son suficientes", y "...que permitan tener certeza del territorio que estará bajo la protección de la Reserva de la Biosfera del Caribe Mexicano", le comento que a través del Oficio No. F00.9.DRPYyCM.UTCMR.-718/2016, de fecha 15 de septiembre, fueron enviados a esa Universidad los shape files de la poligonal que acompaña el Anteproyecto de Decreto. Cabe mencionar que en concordancia con lo que comenta en su escrito, dicha delimitación formará parte del Decreto que se publique en su momento en el DOF, de manera específica, a efecto de generar certidumbre a los usuarios e interesados.

Respecto a sus comentarios sobre que es "Necesaria la participación de organizaciones, instituciones, organismos gubernamentales o asociaciones civiles", "En la información presentada no hay evidencia de la participación de otros organismos e instituciones tales como la PROFEPA siento la autoridad que finalmente puede inspeccionar y vigilar que se cumpla la legislación ambiental", como se mencionó en los párrafos anteriores, se han estado llevando a cabo diversas reuniones, obteniendo una amplia participación de los sectores involucrados a nivel local, regional y central, mismos que formarán parte en el proceso de integración del Programa de Manejo. De igual manera, la CONANP está trabajando en la elaboración de instrumentos jurídicos y estrategias de participación, entre Secretarías de Estado, y dentro de la misma SEMARNAT, como es el caso del trabajo conjunto que se ha llevado a cabo con SEMAR, SECTUR, SCT, la División de Gendarmería de la Policía Federal, CONAPESCA, entre otros, a efecto de reforzar las acciones que se llevan a cabo en las ANP actuales y para el establecimiento de la RBCM. Y particularmente, para







## DIRECCIÓN REGIONAL PENÍNSULA DE YUCATÁN Y CARIBE MEXICANO

Quintana Roo, Yucatán y Campeche

## UNIDAD TÉCNICA DE CONSERVACIÓN Y MANEJO REGIONAL

OFICIO No. F00.9.DRPYyCM.UTCMR.-854/2016

esta RBCM se contemplan mecanismos de coordinación específica a nivel local, nacional e internacional, así como el acompañamiento permanente de los centros de investigación e instituciones académicas por su invaluable apoyo en la generación de conocimiento

Po último, y en referencia a su comentario respecto al presupuesto destinado a la RBCM, le comento que la CONANP está trabajando en identificar y desarrollar fuentes de financiamiento adicionales, como es la creación de un posible fideicomiso, el regreso del cobro de derechos a las áreas naturales protegidas recaudadoras, acceso a fondos de organismos nacionales e internacionales, esquemas de coadministración con otros organismos, entre otros, que permitan reforzar el presupuesto federal que se asigne a la RBCM y por consiguiente, al desarrollo de las acciones de conservación y manejo del área, personal e infraestructura. Dichos planes de financiamiento serán retomados durante la integración del Programa de Manejo y en la tarea permanente de la gestión y búsqueda de recursos.

Finalmente, esta Comisión Nacional agradece interés en el proceso, en espera de seguir contando con su participación durante ésta y las siguientes fases que acompañan el establecimiento y manejo de las áreas naturales protegidas, lo cual permitirá fortalecer la conservación y el desarrollo sustentable del Caribe Mexicano.

Sin más por el momento, le envío saludos cordiales.

ATENTAMENTE  
EL DIRECTOR REGIONAL

FRANCISCO RICARDO GÓMEZ LOZANO

SECRETARÍA DE MEDIO  
AMBIENTE Y RECURSOS  
NATURALES COMISIÓN

"Por un uso eficiente de papel, las siguientes copias de conocimiento de este Oficio se remiten por vía electrónica"

C.c.e.p.- Lic. Alejandro del Mazo Maza.- Comisionado Nacional de Áreas Naturales Protegidas.

Biol. David Gutiérrez Carbonell.- Encargado de la Dirección General de Conservación para el Desarrollo, CONANP.

Ing. Alejandro Rafael Nyssen Ocaranza.- Director General de Operación Regional, CONANP.

Expediente.

FRP/TCCT

26 OCT 2016

RECIBIDO  
RECTORIA

Cecilio Sánchez

Página 5 de 5



000103

DINVIEX



COMISION NACIONAL DE ÁREAS NATURALES PROTEGIDAS  
DIRECCION REGIONAL PENINSULA DE YUCATÁN Y CARIBE MEXICANO  
PARQUE NACIONAL ARRECIFES DE XCALAK Y  
RESERVA DE LA BIOSFERA BANCO CHINCHORRO

OFICIO N.º F00.9.DRBBCH.- 0285/2016

Chetumal, Q. Roo, a 30 de Septiembre del 2016

ASUNTO: Respuesta a la opinión recibida respecto al Aviso  
de Decreto de la Reserva de la Biosfera Caribe Mexicano.

ACUSE

MTRO ÁNGEL EZEQUIEL RIVERO PALOMO  
RECTOR DE LA UNIVERSIDAD DE QUINTANA ROO (UQROO)  
PRESENTE-PRESENTE.

Por este conducto y en atención y seguimiento a las instrucciones del Biol. Francisco Ricardo Gómez Lozano, titular de la Dirección Regional Península de Yucatán y Caribe Mexicano de la CONANP, así como en respuesta a su atento oficio con número UQROO/REC/419/16, de fecha 14 de septiembre de 2016, con acuse de recibo del 28 de septiembre del 2016 en la oficina de esta Dirección de Área bajo mi cargo, medio por el cual expresa su opinión respecto al proyecto de establecimiento del Área Natural Protegida Reserva de la Biosfera Caribe Mexicano, derivado del AVISO publicado por la Secretaría de Medio Ambiente y Recursos Naturales el 23 de abril de 2016 en el Diario Oficial de la Federación.

Sobre el particular, esta Comisión Nacional agradece su opinión, no obstante del análisis del documento presentado por la instancia que usted dignamente representa, se detecta que se hace alusión a información que no corresponde con el documento que fue sometido a Consulta de Opinión, que es el Estudio Previo Justificativo (EPJ) medio del cual, se formalizará la expedición del Decreto para la declaratoria como área natural protegida con el carácter de Reserva de la Biosfera, a la región conocida como Caribe Mexicano, así como el propio proyecto de Decreto del área en comento, ya que en sus observaciones hacen alusión medias con numerales 2, 8, 14, 15, 18, 22, 24, 28, 29 y 33.

Dado lo anterior, atentamente le agradeceremos nos pueda realizar las aclaraciones pertinentes a sus observaciones, considerando que el EPJ que fue sometido a consulta de opinión no considera en su contenido referencia a dichas medidas.

Agradeciendo su atención, sin otra particular aprovecho la ocasión para enviarle un cordial saludo, quedando atentos de su amable respuesta.


ATENTAMENTE  
EL DIRECTOR DE ÁREA

BIOL. JOSÉ JUAN DOMINGUEZ CALDERON

C.c.p. Lic. Alejandro Del Mazo Mazza.- Comisionado Nacional de Áreas Naturales Protegidas.- Para su conocimiento correspondencia. [comi@conanp.gob.mx](mailto:comi@conanp.gob.mx)  
Biol. David Guzmán Carbonell.- Encargado del Despacho de la Dirección General de Conservación para el Desarrollo de la CONANP.- Para su conocimiento [dgu@conanp.gob.mx](mailto:dgu@conanp.gob.mx)  
Biol. Francisco Ricardo Gómez Lozano.- Director Regional Península de Yucatán y Caribe Mexicano. Para su conocimiento [rgl@conanp.gob.mx](mailto:rgl@conanp.gob.mx)  
Expediente/Archivo

\* Por un uso eficiente del papel las correspondientes copias de conocimiento se notifican vía correo electrónico institucional a las direcciones señaladas.

JMGPM/MTA



000104

SINTEXTO





## DIRECCIÓN REGIONAL PENÍNSULA DE YUCATÁN Y CARIBE MEXICANO

Quintana Roo, Yucatán y Campeche

## UNIDAD TÉCNICA DE CONSERVACIÓN Y MANEJO REGIONAL

OFICIO CIRCULAR No. F00.9.DRPYyCM.UTCMR-472/2016

Cancún, Benito Juárez, Quintana Roo, a 15 de julio de 2016

ACUSE

DRA. ELVA ESCOBAR BRIONES  
DIRECTORA DEL INSTITUTO DE CIENCIAS DEL MAR Y LIMNOLOGIA  
UNIVERSIDAD AUTONOMA NACIONAL DE MEXICO  
Apartado Postal 70-305, Código Postal 04510, México.DF  
[direccion@cmarl.unam.mx](mailto:direccion@cmarl.unam.mx)

PRESENTE:

ATN: ACADEMICOS E INVESTIGADORES  
FIRMANTES: UNAM-CICY-INAPESCA-  
ECOSUR.

ASUNTO: Respuesta a la opinión recibida respecto al  
Aviso de Decreto de la Reserva de la  
Biosfera Caribe Mexicano.

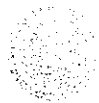
Hago referencia a su Oficio Núm. ICML/DIR/397/2016, dirigido al Comisionado Nacional de Áreas Naturales Protegidas, Lic. Alejandro del Mazo Maza, y al escrito sin, dirigido al C. Lic. Rafael Pacchiano Alamán, Secretario de Medio Ambiente y Recursos Naturales, los cuales fueron recibidos en la oficina de partes de la CONANP en fechas 17 de junio y 7 de julio del presente año, medio por el cual el personal académico de la Unidad Académica de Sistemas Arrecifales de Puerto Morelos del Instituto de Ciencias del Mar y Limnología de la UNAM con la participación de investigadores de ECOSUR, CICY e INAPESCA, entre otros puntos manifiestan su preocupación por varios aspectos de la mega-Área "Reserva de la Biosfera Caribe Mexicano", incluyendo 1) la forma del polígono, 2) la calidad de las aguas residuales, 3) la administración y operación del RBCM, y 4) la necesidad de incluir más zonas núcleo, y solicitan tomar en consideración la presente opinión y comentarios por parte de los académicos firmantes en relación a la propuesta de la Reserva de la Biosfera Caribe Mexicano; asunto que fue turnado para su atención a esta Dirección Regional Península de Yucatán y Caribe Mexicano.

Sobre este asunto, me permito emitir los siguientes comentarios relacionados con los siguientes puntos:

1.- Referente al punto sobre "FORMA DEL POLÍGONO Y PROPUESTA DE ZONAS NÚCLEO DE LA RESERVA DE LA BIOSFERA DEL CARIBE MEXICANO".

Al respecto, esta CONANP agradece sus valiosas propuestas, mismas que están siendo analizadas en esta etapa de enriquecimiento del proyecto de RBCM a partir de las opiniones vertidas en las reuniones de trabajo y escritos recibidos tanto de las instituciones académicas y centros de investigación como del sector social, privado y gubernamental, con la finalidad de contar con un área natural protegida robusta, sustentada técnicamente y fortalecida con su participación. Derivado de dichas opiniones, se están considerando adecuaciones al polígono general y a sus zonas núcleo, además de identificar sitios





## DIRECCIÓN REGIONAL PENÍNSULA DE YUCATÁN Y CARIBE MEXICANO

Quintana Roo, Yucatán y Campeche

## UNIDAD TÉCNICA DE CONSERVACIÓN Y MANEJO REGIONAL

OFICIO CIRCULAR No. F00.9.DRPYyCM.UTCMR-472/2016

propicios para preservación o aprovechamiento sustentable a través de la subzonificación que será establecida en el Programa de Manejo respectivo.

## 2.- En relación al punto sobre "CALIDAD DE LAS AGUAS RESIDUALES":


La CONANP reconoce la importancia de mantener la calidad de agua subterránea y oceánica en niveles adecuados tanto para beneficios a la salud humana como para la conservación de los recursos naturales existentes y sus ecosistemas. Asimismo, se comenta que para el caso de la Propuesta de RBCM, la generación de los impactos relativo a la calidad del agua proviene de áreas externas a esta poligonal, derivado de las áreas urbanas y construcciones colindantes, y por lo tanto, fuera de las atribuciones específicas con que cuenta la CONANP para la administración y manejo de las ANP. No obstante lo anterior, este es un tema que requiere atención permanente a través de varios procesos y líneas de acción, entre los que se encuentran: inspección y vigilancia; monitoreo e investigación; educación ambiental y concientización; coordinación y vinculación con las instancias involucradas en los diferentes niveles de gobierno, así como el impulsar y promover, en concordancia con lo que Usted indica, la generación e implementación de normas, lineamientos y regulaciones para el uso de mejores medidas que permitan el mantenimiento de una buena calidad del agua. Dichas actividades serán contempladas en el Programa de Manejo de la Reserva de la Biosfera, en su apartado de Diagnóstico y Problemática, Normas Oficiales Mexicanas aplicables y Subprogramas de Conservación.

## 3.- En relación al punto de "LA ADMINISTRACION Y OPERACION DE LA RESERVA DE LA BIOSFERA DEL CARIBE MEXICANO":

Le informo que la CONANP está trabajando en identificar y desarrollar fuentes de financiamiento adicionales, como es la creación de un posible fideicomiso, el regreso del cobro de derechos a las áreas naturales protegidas recaudadoras, acceso a fondos de organismos nacionales e internacionales, esquemas de coadministración con otros organismos, entre otros, que permitan reforzar el presupuesto federal que se asigne a la RBCM y por consiguiente al desarrollo de las acciones de conservación y manejo de los recursos presentes en el sitio. Dichos planes de financiamiento, acompañados de estrategias como las que atentamente nos comenta, serán considerados durante la integración del Programa de Manejo respectivo y en la tarea permanente de la gestión y búsqueda de recursos.

De igual forma la CONANP está trabajando en la elaboración de instrumentos jurídicos y estrategias de participación, entre Secretarías de Estado, y dentro de la misma SEMARNAT, como es el caso del trabajo conjunto que se ha llevado a cabo con SEMAR, SECTUR, SCT, la División de Gendarmería de la Policía Federal, CONAPESCA, entre otros, a efecto de reforzar las acciones que se llevan a cabo en las ANP actuales y para el establecimiento de la RBCM. Y particularmente, para esta RBCM se contemplan mecanismos de coordinación específica tanto a nivel regional como local.





## DIRECCIÓN REGIONAL PENÍNSULA DE YUCATÁN Y CARIBE MEXICANO

Quintana Roo, Yucatán y Campeche

## UNIDAD TÉCNICA DE CONSERVACIÓN Y MANEJO REGIONAL

OFICIO CIRCULAR No. F00.9.DRPYyCM.UTCMR.- 472/2016

Relativo a los planes operativos, plan estratégico de participación por sectores y coordinación con las ANP existentes, esta Comisión concuerda en la relevancia del tema, por lo que en el Programa de Manejo se tratará de manera puntual con estrategias, actividades y acciones a corto, mediano y largo plazo dentro de los Subprogramas.

De igual manera le informo que el artículo 17, del Reglamento de la LGEEPA en materia de Áreas Naturales Protegidas, establece que para el manejo y administración de las áreas naturales protegidas la SEMARNAT por conducto de la CONANP podrá constituir Consejos Asesores, que tendrán por objeto asesor y apoyar a los directores de áreas naturales protegidas. Son instancias de participación de la sociedad local para coadyuvar en el manejo y administración de las ANP, a partir de los cuales se busca impulsar un proceso de construcción de acuerdos para el establecimiento de compromisos y corresponsabilidad entre los diferentes actores que convergen en un ANP. Con la finalidad de lograr mejores condiciones de manejo en el área; se trata de un proceso en el que la conservación de los recursos naturales y la biodiversidad, signifique el cuidado de los bienes comunes promoviendo un alto grado de participación de todos los actores.

Por último, la CONANP agradece su opinión y comentarios al respecto, en espera de seguir contando con su participación durante ésta y las siguientes fases que acompañan el establecimiento y manejo de las áreas naturales protegidas, lo cual permitirá fortalecer la conservación y el desarrollo sustentable del Caribe Mexicano.

Sin más por el momento otro particular le envío saludos cordiales.

ATENTAMENTE,  
EL DIRECTOR REGIONAL.

BIOL. FRANCISCO RICARDO GÓMEZ LOZANO



"Por una cultura ecológica y el uso eficiente de papel, las copias de conocimiento de este oficio, se remiten por vía electrónica"

C.c.e.p.- Ing. Rafael Pacchiano Alamán.- Secretario de Medio Ambiente y recursos Naturales.- Para su conocimiento.  
Lic. Alejandro del Mazo Maza.- Comisionado Nacional de Áreas Naturales Protegidas.- Para su superior conocimiento.  
BIOL. David Gutiérrez Carbonell.- Encargado de la Dirección General de Operación Regional de la CONANP.- Para su conocimiento.  
Abog. Cinthya Aurora Pérez Tirado.- Encargada de la Dirección General de Operación Regional de la CONANP.- Mismo fin.  
BIOL. Nallely Hernández Palacios.- Subdirectora de la Unidad Técnica de Conservación y Manejo Regional.- Mismo fin.  
Expediente.  
Archivo (para descargo del folio de control de gestión CN/2016/0001130 y CN/2016/0001470).

FRGL/tgz/fao



SINTEXIO







DIRECCIÓN REGIONAL PENÍNSULA DE YUCATÁN Y CARIBE MEXICANO  
Quintana Roo, Yucatán y Campeche  
SUBDIRECCIÓN DE LA UNIDAD TÉCNICA DE CONSERVACIÓN Y MANEJO REGIONAL  
OFICIO No. F00.9.DRPYyCM.UTCMR.-858/2016

Cancún, Benito Juárez, Quintana Roo, a 24 de octubre de 2016

DR. RODOLFO RIOJA NIETO  
PROFESOR DE CARRERA TITULAR DE LA UNIDAD SISAL  
DE LA UNIVERSIDAD NACIONAL AUTÓNOMA DE MÉXICO.  
P R E S E N T E

ASUNTO: Respuesta a la opinión recibida  
respecto al Aviso de Decreto de la Reserva de la  
Biosfera Caribe Mexicano.

Me refiero a su escrito de fecha 20 de mayo de 2016 dirigido al Biol. Ricardo Gomez Lozano, Director Regional Península de Yucatán y Caribe Mexicano, mediante el cual emite comentarios respecto al proyecto de establecimiento del área natural protegida (ANP) Reserva de la Biosfera Caribe Mexicano, derivado del AVISO publicado por la Secretaría de Medio Ambiente y Recursos Naturales (SEMARNAT) el 22 de Abril del 2016 en el Diario Oficial de la Federación.

Sobre el particular, esta Comisión Nacional agradece la opinión enviada en la que manifiesta que considera factible declarar como área natural protegida la Reserva de la Biosfera Caribe Mexicano, así como sus observaciones y comentarios los cuales fueron analizados para su incorporación en la propuesta de Decreto y su correspondiente Programa de Manejo, y sobre los cuales me permito emitir los siguientes comentarios.

Le comento que en concordancia con el artículo 47 del Reglamento de la LGEEPA en Materia de Áreas Naturales Protegidas, la CONANP llevó a cabo el proceso de consulta de opinión a través de una serie de reuniones de trabajo a nivel central, regional y local contando con la participación de diferentes sectores, entre los que se encuentran el pesquero, turístico, académico, social, ejidal y gubernamental, logrando una amplia retribución de información, misma que incluye aspectos técnico-científicos, sociales y económicos, que integrada con las opiniones recibidas por escrito de los diferentes actores entre los que se encuentran las que amablemente envía usted, así como con la información con la que cuenta esta Comisión Nacional, se cuenta con propuestas de modificación, de las cuales se enlistan algunas de las más representativas:

- a) El APFF Yum Balam y la RB Tiburón Ballena, contempladas inicialmente para formar parte de la RBCM, permanecerán con su decreto de establecimiento y superficie vigente.
- b) Los humedales que estarían siendo protegidos por la Reserva de la Biosfera Caribe Mexicano serían los ubicados en Boca Iglesias y al oeste de la Laguna Chachochuch.





## DIRECCIÓN REGIONAL PENÍNSULA DE YUCATÁN Y CARIBE MEXICANO

Quintana Roo, Yucatán, Campeche

## SUBDIRECCIÓN DE LA UNIDAD TÉCNICA DE CONSERVACIÓN Y MANEJO REGIONAL

OFICIO No. F00.9.DRPYyCM.UTCMR.-858/2016

- c) Exclusión de la porción marina inmediata al continente, en algunos sitios con ausencia de objetos de conservación relevantes y con intensa actividad turística, con el fin de disminuir los conflictos con la actividad náutica y turística.
- d) De igual forma le comento que de manera general la propuesta no incluye Zona Federal Marítimo Terrestre, sino solamente en las superficies que corresponden a dos Acuerdos de destino al servicio de la CONANP ubicados en i) la Playa Tortuguera Xcacel, y ii) en playas adyacentes al Parque Nacional Tulum, en el municipio de Tulum, Estado de Quintana Roo, así como las ubicadas en los bordes de las lagunas Boca Iglesias y Chacmochuch.
- e) En base a la información proporcionada por el sector académico, la CONABIO y el sector ambiental, se consideraron las siguientes zonas núcleo:
- Zonas núcleo
- Humedales de Boca Iglesias
  - Laguna de Chacmochuch
  - Xcacel-Xcacelito
- Zonas Núcleo profundas
- Colinas Submarinas
  - Banco Chinchorro Profundo
  - Montes Submarinos
- f) Se realizó una ampliación en el límite del polígono hasta coincidir con el límite de la Zona Económica Exclusiva, en su porción sur.

Respecto a su comentario sobre la integridad de los procesos ecológicos a través de las zonas núcleo, le comento que además se cuenta con la posibilidad de establecer subzonas, como la de Preservación, en las que el desarrollo de las actividades debe realizarse a través de un manejo específico, para lograr su adecuada preservación, mismas que se refuerzan considerando lineamientos y regulaciones particulares para todas las subzonas del polígono de la RBCM a través del Programa de Manejo. Asimismo, en concordancia con sus propuestas, en dicho Programa de Manejo serán considerados los mecanismos de vinculación con los actores involucrados; el fortalecimiento de la capacidad operativa y financiera y los objetivos de conservación del área, mediante el establecimiento de estrategias, objetivos y acciones, en diferentes periodos de ejecución.

Específicamente respecto al escenario financiero destinado a la RBCM, le comento que la CONANP está trabajando en identificar y desarrollar fuentes de financiamiento adicionales, como es la creación de un posible fideicomiso, el regreso del cobro de derechos a las áreas naturales protegidas recaudadoras, acceso a fondos de organismos nacionales e internacionales, esquemas de coadministración con otros organismos, entre otros, que permitan reforzar el presupuesto federal que se asigne a la RBCM y por consiguiente, al desarrollo de las acciones de conservación y manejo del área, personal e infraestructura. Dichos planes de financiamiento serán retomados durante la integración del Programa de Manejo y en la tarea permanente de la gestión y búsqueda de recursos.





## DIRECCIÓN REGIONAL PENÍNSULA DE YUCATÁN Y CARIBE MEXICANO

Quintana Roo, Yucatán y Campeche

## SUBDIRECCIÓN DE LA UNIDAD TÉCNICA DE CONSERVACIÓN Y MANEJO REGIONAL

OFICIO No. F00.9.DRPYyCM.UTCMR.-858/2016

De igual forma se está trabajando en la elaboración de instrumentos jurídicos y estrategias de participación, entre Secretarías de Estado, y dentro de la misma SEMARNAT, como es el caso del trabajo conjunto que se ha llevado a cabo con SEMAR, SECTUR, SCT, la División de Gendarmería de la Policía Federal, CONAPESCA, entre otros, a efecto de reforzar las acciones que se llevan a cabo en las ANP actuales y para el establecimiento de la RBCM. Y particularmente, para esta RBCM se contemplan mecanismos de coordinación específica tanto a nivel regional como local, así como el acompañamiento permanente de los centros de investigación e instituciones académicas, por su invaluable aportación de conocimientos técnico-científicos.

Finalmente, esta Comisión Nacional agradece su interés en el proceso, en espera de seguir contando con su participación durante ésta y las siguientes fases que acompañan el establecimiento y manejo de las áreas naturales protegidas, lo cual permitirá fortalecer la conservación y el desarrollo sustentable del Caribe Mexicano.

Sin más por el momento, aprovecho la ocasión para enviarle saludos cordiales.

ATENTAMENTE  
EL DIRECTOR REGIONAL

BIOL. FRANCISCO RICARDO GÓMEZ LOZANO

SECRETARÍA DE MEDIO  
AMBIENTE Y RECURSOS  
NATURALES COMISIÓN  
NACIONAL DE ÁREAS  
PROTEGIDAS

"Por un uso eficiente de papel, las siguientes copias de conocimiento de este oficio, se remiten por vía electrónica"

C.c.e.p.- Lic. Alejandro del Mazo Maza.- Comisionado Nacional de Áreas Naturales Protegidas.  
Biol. David Gutiérrez Carbonell.- Encargado de la Dirección de Unidades de Conservación para el Desarrollo, CONANP.  
Ing. Alejandro Rafael Nyssen Ocaranza.- Director General de Operación Regional, CONANP.  
Expediente.

FRGL/TCZ/JYMA

COPIADO



SINTEXTO



000179

SINTEXTO

Secretaría de  
Educación y  
Cultura

SEMARNAT

SECRETARÍA DE  
MEDIO AMBIENTE  
Y RECURSOS NATURALES



CONANP  
COMISIÓN NACIONAL  
DE ÁREAS NATURALES  
PROTEGIDAS  
Dirección Regional Península  
de Yucatán y Caribe Mexicano

DIRECCIÓN REGIONAL PENÍNSULA DE YUCATÁN Y CARIBE  
MEXICANO

Quintana Roo, Yucatán y Campeche

UNIDAD TÉCNICA DE CONSERVACIÓN Y MANEJO REGIONAL

OFICIO No. F00.9.DRPYyCM.UTCMR-810/2016

ACUSE

Cancún, Benito Juárez, Quintana Roo, a 03 de octubre de 2016

ING. MIGUEL PÉREZ GÓMEZ

P. Jesús Quirce Andrés L.C.

RECTOR DE LA UNIVERSIDAD ANÁHUAC CANCÚN

Carretera Cancún-Chetumal Mz 2 Sm 299 Lt 1

Benito Juárez, Cancún, Quintana Roo, C.P. 77565

PRESENTE:

ASUNTO: Respuesta a la opinión recibida  
respecto al Aviso de Decreto de la Reserva de la  
Biosfera Caribe Mexicano.

Hago referencia a su escrito sin número de fecha 30 de mayo de 2016, recibido el día 06 de julio del presente año en esta Dirección Regional Península de Yucatán y Caribe Mexicano, a través del cual envía observaciones en relación con el Aviso publicado en el DOF el 22 de abril de 2016, para el establecimiento del área natural protegida Reserva de la Biosfera Caribe Mexicano (RBCM).

Sobre el particular, esta Comisión Nacional agradece su participación y comentarios enviados, mismos que están siendo considerados tanto en el proyecto de Decreto, como para la elaboración del Programa de Manejo respectivo.

Respecto a sus comentarios relacionados con el proceso de consulta, le comento que en atención al artículo 47 del Reglamento de la Ley General del Equilibrio Ecológico y la Protección al Ambiente en Materia de Áreas Naturales Protegidas, esta Comisión ha estado llevando a cabo reuniones de trabajo, a nivel central, regional y local con la participación de diferentes sectores, entre los que se encuentran el pesquero, empresarial, académico, social (organizaciones ambientalistas), ejidal y gubernamental. Durante dichas reuniones se presentaron los alcances y lineamientos para el establecimiento de la declaratoria de la Reserva de la Biosfera Caribe Mexicano, y se recabaron los comentarios y opiniones de los sectores relacionados con el aprovechamiento, conservación y uso de esta porción del territorio que se pretende declarar como ANP.

Derivado de dichas reuniones, y de los escritos recibidos de los diversos actores, se están considerando adecuaciones al polígono general y a sus zonas núcleo, además de identificar sitios propicios para preservación o aprovechamiento sustentable a través de la subzonificación que será establecida en el Programa de Manejo. Algunas propuestas de modificación se pueden observar en la siguiente imagen:

Recibido

En Atún

07-oct-16

COTEJADO

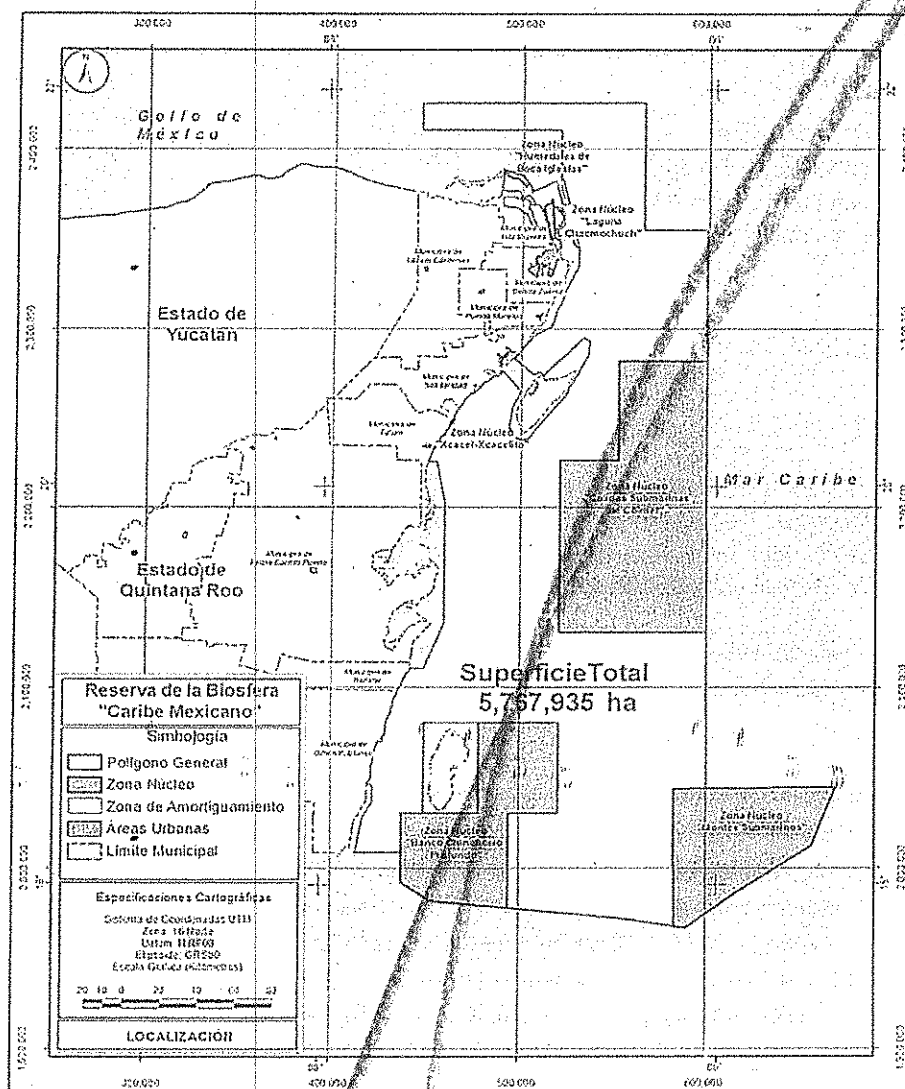


000110

(Quintana Roo, Yucatán y Campeche)

UNIDAD TÉCNICA DE CONSERVACIÓN Y MANEJO REGIONAL

OFICIO No. F00.9.DRPYyCM.UTCMR.-810/2016



- El APFF Yum Balam y la RB Tiburón Ballena, contempladas inicialmente para formar parte de la RBCM, permanecerán con su decreto de establecimiento y superficie vigente.
- Los humedales que estarían siendo protegidos por la Reserva de la Biosfera Caribe Mexicano serían los ubicados en Boca Iglesias y al oeste de la Laguna Chacmochuch.
- Exclusión de la porción marina inmediata al continente, en algunos sitios con ausencia de objetos de conservación relevantes y con intensa actividad turística, con el fin de disminuir los conflictos con la actividad náutica y turística.



DIRECCIÓN REGIONAL PENÍNSULA DE YUCATÁN Y CARIBE MEXICANO  
Quintana Roo, Yucatán y Campeche

## UNIDAD TÉCNICA DE CONSERVACIÓN Y MANEJO REGIONAL

OFICIO No. F00.9.DRPYyCM.UTCMR.-810/2016

- d) De igual forma le comento que de manera general la propuesta no incluye Zona Federal Marítimo Terrestre, sino solamente en las superficies que corresponden a los acuerdos de destino al servicio de la CONANP ubicados en la Playa Tortuguera Xcacel, y en las playas adyacentes al Parque Nacional Tulum, en el municipio de Tulum, Estado de Quintana Roo, así como las ubicadas en los bordes de las lagunas Boca Iglesias y Chacmochuch.
- e) En base a la información proporcionada por el sector académico, la CONABIO y el sector ambiental, se consideraron las siguientes zonas núcleo:

## Zonas núcleo

- Humedales de Boca Iglesias
- Laguna de Chacmochuch
- Xcacel-Xcacelito

## Zonas Núcleo profundas

- Colinas Submarinas
- Banco Chinchorro Profundo
- Montes Submarinos

- f) Se realizó una ampliación en el polígono hasta coincidir con el límite de la Zona Económica Exclusiva, en su porción sur.

Por otro lado y respecto a sus comentarios sobre la posible limitación del aprovechamiento o la incompatibilidad para realizar ciertas actividades dentro de la Reserva, como es el caso específico de la instalación de arrecifes artificiales y recuperación de playas, le comento que en las áreas protegidas, y particularmente en las Reservas de la Biosfera, se permite la realización de diferentes actividades y usos, como el turismo, la navegación, la pesca, entre otros, orientados siempre al aprovechamiento sustentable de los recursos, en pro de la conservación natural y paisajística, que son motores del desarrollo del Estado, mismos que serán identificados de forma específica en la subzonificación respectiva. Por su parte, el Decreto Presidencial respeta, en apego a la normatividad vigente, los derechos adquiridos anteriores a la Declaratoria, de todas aquellas personas, empresas, cooperativas o negocios involucrados.

Asimismo, la elaboración del Programa de Manejo se llevará a cabo de manera participativa, con los sectores involucrados en la conservación y uso del ANP, tomando en cuenta los usos actuales y potenciales existentes en cada sitio para otorgar el manejo y lineamientos adecuados, considerando también el grado de conservación y representatividad de sus ecosistemas.

COTEJADO





DIRECCIÓN REGIONAL PENÍNSULA DE YUCATÁN Y CARIBE MEXICANO  
Quintana Roo, Yucatán y Campeche

UNIDAD TÉCNICA DE CONSERVACIÓN Y MANEJO REGIONAL  
OFICIO No. F00.9.DRPYyCM.UTCMR-810/2016

Po último, y en referencia a su comentario respecto al presupuesto destinado a la Reserva en cuestión, le comento que la CONANP está trabajando en identificar y desarrollar fuentes de financiamiento adicionales, como es la creación de un posible fideicomiso, el regreso del cobro de derechos a las áreas naturales protegidas recaudadoras, acceso a fondos de organismos nacionales e internacionales, esquemas de coadministración con otros organismos, entre otros, que permitan reforzar el presupuesto federal que se asigne a la RBCM y por consiguiente, al desarrollo de las acciones de conservación y manejo del área. Dichos planes de financiamiento, acompañados de estrategias como las que atentamente nos comenta, serán retomados durante la integración del Programa de Manejo y en la tarea permanente de la gestión y búsqueda de recursos.

De igual forma la CONANP está trabajando en la elaboración de instrumentos jurídicos y estrategias de participación, entre Secretarías de Estado y dentro de la misma SEMARNAT, como es el caso del trabajo conjunto que se ha llevado a cabo con SEMAR, SECTUR, SCT, la División de Gendarmería de la Policía Federal, CONAPESCA, entre otros, a efecto de reforzar las acciones que se llevan a cabo en las ANP actuales y para el establecimiento de la RBCM. Y particularmente, para esta RBCM se contemplan mecanismos de coordinación específica tanto a nivel regional como local, así como el acompañamiento permanente de los centros de investigación y académicos, como atinadamente nos comenta.

Finalmente, la CONANP agradece su opinión e interés en el proceso, en espera de seguir contando con su participación durante ésta y las siguientes fases que acompañan el establecimiento y manejo de las áreas naturales protegidas, lo cual permitirá fortalecer la conservación y el desarrollo sustentable del Caribe Mexicano.

Sin más por el momento otro particular le envío saludos cordiales.

ATENTAMENTE  
EL DIRECTOR REGIONAL.



BIOL. FRANCISCO RICARDO GÓMEZ LÓPEZ  
SECRETARÍA DE MEDIO  
AMBIENTE Y RECURSOS  
NATURALES COMISIÓN  
NACIONAL DE ÁREAS  
NATURALES PROTEGIDAS

"Por un uso eficiente de papel, las siguientes copias de conocimiento de este oficio, se remiten por vía electrónica"

C.c.e.p. Ing. Rafael Pacchiano Alamán.- Secretario de Medio Ambiente y recursos Naturales.  
Lic. Alejandro del Mazo Maza.- Comisionado Nacional de Áreas Naturales Protegidas.  
Biol. David Gutiérrez Carbonell.- Encargado de la Dirección General de Conservación para el Desarrollo de la CONANP.  
Ing. Alejandro Rafael Nyssen Ocaranza- Director General de Operación Regional de la CONANP.  
Expediente.

RGL/TGZ/RVN



DIRECCIÓN REGIONAL PENÍNSULA DE YUCATÁN Y CARIBE  
MEXICANO

Quintana Roo, Yucatán y Campeche

## UNIDAD TÉCNICA DE CONSERVACIÓN Y MANEJO REGIONAL

OFICIO No. F00.9.DRPYyCM.UTCMR.-857/2016

Cancún, Benito Juárez, Quintana Roo, a 24 de octubre de 2016

Dra. Ana Cecilia Conde Álvarez  
Coordinadora General  
Coordinación General de Adaptación al Cambio Climático  
Instituto Nacional de Ecología y Cambio Climático  
Periférico 5000, 2 piso, Col Insurgentes Cuicuilco, Delegación Coyoacán,  
México, D.F. 04530  
P R E S E N T E:

ASUNTO: Respuesta a la opinión recibida  
respecto al Aviso de Decreto de la Reserva de la  
Biosfera Caribe Mexicano.

Hago referencia a su oficio No. RJJ.400.126 de fecha 25 de mayo de 2016, recibido el 27 del mismo mes y año en esta Dirección Regional, medio por el cual envía observaciones en relación con el Aviso publicado en el DOF el 22 de abril de 2016, para el establecimiento del área natural protegida Reserva de la Biosfera Caribe Mexicano (RBCM).

Como parte del proceso de consulta, esta Comisión ha llevado a cabo una serie de reuniones de trabajo tanto a nivel central, regional y local contando con la participación de diferentes sectores, entre los que se encuentran el pesquero, turístico, académico, social, ejidal y gubernamental, logrando una amplia retribución de información, misma que incluye aspectos técnicos, científicos, sociales y económicos, que integrados con las opiniones recibidas por escrito de los diferentes actores como el que amablemente nos hace llegar-, así como con la información con la que cuenta esta Comisión Nacional, se están considerando adecuaciones al polígono de la RBCM, de las cuales se enlistan algunas de las más representativas:

- El APFF Yum Balam y la RB Tiburón Ballena, contempladas inicialmente dentro del polígono de la RBCM, permanecerán con su decreto de establecimiento y superficie vigente; no formarán parte de la Reserva de la Biosfera Caribe Mexicano.
- Los humedales que estarían siendo protegidos por la Reserva de la Biosfera Caribe Mexicano serían los ubicados en Boca Iglesias y al oeste de la Laguna Chachochuch.
- Exclusión de la porción marina inmediata al continente, en algunos sitios con ausencia de objetos de conservación relevantes y con intensa actividad turística, con el fin de disminuir los conflictos con la actividad náutica y turística.
- Le informo que la propuesta de Reserva de la Biosfera Caribe Mexicano no incluye la Zona Federal Marítimo-Terrestre (ZOFEMAT), con excepción de las superficies que corresponden a los acuerdos de destino al servicio de la CONANP ubicadas en la Playa Tortuguera Xcel, kilómetro 112, carretera federal 307 Cancún-Chetumal, Municipio de Tulum, Estado de Quintana Roo, para

Página 1 de 3



000112

COTEJADO

DIRECCIÓN REGIONAL PENÍNSULA DE YUCATÁN Y CARIBE  
MEXICANO

Quintana Roo, Yucatán y Campeche

## UNIDAD TÉCNICA DE CONSERVACIÓN Y MANEJO REGIONAL

OFICIO No. F00.9.DRPY-CM.UTCMR.-857/2016

uso de santuario y centro de conservación de la tortuga marina; y la ubicada en playas adyacentes al Parque Nacional Tulum, Municipio de Solidaridad (actualmente Municipio de Tulum), Estado de Quintana Roo, con el objeto de que la utilice para la protección y mantenimiento del estado natural para la conservación de flora y fauna nativa, específicamente para la instrumentación del programa nacional de conservación de las tortugas marinas, caguama y blanca en peligro de extinción; así como las zonas federales de los bordes de las lagunas Boca Iglesias y Chacmochuch.

## c) Establecimiento de las siguientes zonas:

## Zonas núcleo

- Humedales de Boca Iglesias
- Laguna de Chacmochuch
- Xcabel-Xcabelito

## Zonas Núcleo profundas

- Colinas Submarinas
- Banco Chinchorro Profundo
- Montes Submarinos

## f) Se realizó una ampliación en el polígono hasta coincidir con el límite de la Zona Económica Exclusiva, en su porción sur.

Así mismo, hago de su conocimiento que la CONANP está trabajando en identificar y desarrollar fuentes de financiamiento adicionales, como es la creación de un posible fideicomiso, el regreso del cobro de derechos a las áreas naturales protegidas recaudadoras, acceso a fondos de organismos nacionales e internacionales, esquemas de coadministración con otros organismos, entre otros, que permitan reforzar el presupuesto federal que se asigne a la RBCM y por consiguiente, al desarrollo de las acciones de conservación y manejo del área.

En referencia a sus comentarios con respecto a las acciones de adaptación para enfrentar los efectos adversos al cambio climático, hago de su conocimiento que actualmente los Programas de Manejo contemplan un apartado para este tema, en el que se establecen acciones y actividades específicas.

Con el fin de implementar mecanismos de integración de los usuarios y pobladores en las áreas naturales protegidas, la CONANP cuenta con Programas de subsidio que promueven entre otras cosas proyectos sustentable, estudios, monitoreo, vigilancia comunitaria, dichos esquemas se prevén para la Reserva de la Biosfera en comento; así también se atenderá el Artículo 17, del Reglamento de la LGEEPA en materia de Áreas Naturales Protegidas, el cual establece que para el manejo y administración de las áreas naturales protegidas la SEMARNAT por conducto de la CONANP, podrá constituir Consejos Asesores, que tendrán por objeto asesorar y apoyar a los directores de áreas naturales protegidas. Estas son instancias de participación de la sociedad local para coadyuvar en el manejo y administración de las ANP, a partir de los cuales se busca impulsar un proceso de construcción de acuerdos para el establecimiento de



DIRECCIÓN REGIONAL PENÍNSULA DE YUCATÁN Y CARIBE  
MEXICANO

Quintana Roo, Yucatán y Campeche

## UNIDAD TÉCNICA DE CONSERVACIÓN Y MANEJO REGIONAL

OFICIO No. F00.9.DRPYyCM.UTCMR.-857/2016

compromisos y corresponsabilidad entre los diferentes actores que convergen en un ANP. Con la finalidad de lograr mejores condiciones de manejo en el área, se trata de un proceso en el que la conservación de los recursos naturales y la biodiversidad, signifique el cuidado de los bienes comunes, promoviendo un alto grado de participación de todos los actores.

En referencia a las sugerencias que amablemente remitió, le informo que serán retomadas y consideradas en la elaboración del Programa de Manejo de la RB Caribe Mexicano.

Finalmente, la CONANP agradece su opinión e interés en el proceso, en espera de seguir contando con su participación durante ésta y las siguientes fases que acompañan el establecimiento y manejo de las áreas naturales protegidas, lo cual permitirá fortalecer la conservación y el desarrollo sustentable del Caribe Mexicano.

Sin más por el momento otro particular le envío saludos cordiales

ATENTAMENTE,  
EL DIRECTOR REGIONAL.

BIOL. FRANCISCO RICARDO GÓMEZ LOZANO

"Por un uso eficiente de papel, las siguientes copias de conocimiento de este oficio, se remiten por vía electrónica"

C.c.c.p.- Ing. Rafael Pachiano Alamán.- Secretario de Medio Ambiente y Recursos Naturales.  
Lic. Alejandro del Mazo Maza.- Comisionado Nacional de Áreas Naturales Protegidas.  
Biol. David Gutiérrez Carbonell.- Encargado de la Dirección General de Conservación para el Desarrollo de la CONANP.  
Ing. Alejandro Rafael Nyssen Ocaranza.- Director General de Operación Regional de la CONANP.  
Expediente.



SECRETARÍA DE MEDIO  
AMBIENTE Y RECURSOS  
NATURALES COMISIÓN  
NACIONAL DE ÁREAS  
NATURALES PROTEGIDAS

COTEJADO



000113

SINTEXIO

Estadística  
y Demografía  
Complementaria

Encabezado de la carta con logos de INECC y CONANP, y datos de envío como fecha y hora.

**DRA. ANA CECILIA CONDE ALVAREZ**  
**COORDINADORA GENERAL DE ADAPTACIÓN AL CAMBIO CLIMÁTICO**  
**INSTITUTO NACIONAL DE ECOLOGÍA Y CAMBIO CLIMÁTICO**  
**PRESENTE**

Por medio de la presente se le entrega a usted, Dra. Ana Cecilia Conde Álvarez, la copia impresa del informe de diagnóstico de vulnerabilidad del área natural protegida Reserva de la Biosfera Caribe Mexicano, con el fin de que pueda ser utilizada para el desarrollo de las acciones de adaptación al cambio climático que correspondan a la Reserva de la Biosfera Caribe Mexicano, de acuerdo a lo establecido en el Plan de Acción de la Reserva de la Biosfera Caribe Mexicano, publicado por la Secretaría de Medio Ambiente y Recursos Naturales el 22 de Abril del 2010 en el Diario Oficial de la Federación.

De igual forma le informo que en breve se le hará llegar el documento original por correo aéreo.

En más por el momento, le envío un cordial saludo.

Para la recepción de la entrega.

Atte. Ricardo Gómez

Dra. Ana Cecilia Conde Álvarez  
 Coordinadora General de Adaptación al Cambio Climático  
 Instituto Nacional de Ecología y Cambio Climático  
 Periférico 5000, 2 piso, Col. Insurgentes Cuicuilco,  
 Delegación Coyoacán, México D.F. 04530

**Estafeta®**



Código de Rastreo: **3318075321**

CONFIRMACIÓN 4041116878-24A600150385

Documento 3600180145  
 000010

**04 KGS**

**REMITENTE**  
**BIOL. RICARDO GÓMEZ LOZANO**  
**DIRECTOR REGIONAL PENÍNSULA DE YUCATÁN Y CARIBE**  
**MEXICANO (CONANP)**  
 Calle Venado 72 y 73 3er piso SMA 20 y MZ 18 LTES 2 y 4.  
 Benito Juárez Col. Centro Cancún, Quintana Roo. C.P. 77500

**DESTINATARIO**  
**Dra. Ana Cecilia Conde Álvarez**  
**Coordinadora General de Adaptación al Cambio climático**  
**Instituto Nacional de Ecología y Cambio Climático (INECC)**  
 Periférico 5000, 2 piso, Col. Insurgentes Cuicuilco,  
 Delegación Coyoacán, México D.F. 04530

**GARANTÍA 1 DIA CONSUMO**

**COTEJADO**

40046501  
 3318075321


DESPENDER

000114

QUIEN SUSCRIBE, LIC. ELIAS RESCALA JIMÉNEZ, DIRECTOR DE ASUNTOS JURÍDICOS DE LA COMISIÓN NACIONAL DE ÁREAS NATURALES PROTEGIDAS, EN EJERCICIO DE LAS ATRIBUCIONES PREVISTAS EN LA FRACCIÓN VIII DEL ARTÍCULO 77, AMBOS DEL REGLAMENTO INTERIOR DE LA SECRETARÍA DE MEDIO AMBIENTE Y RECURSOS NATURALES-----

-----CERTIFICA-----

QUE LAS PRESENTES COPIAS FOTOSTÁTICAS CONSISTENTES 34 FOJAS ÚTILES CON TEXTO SÓLO POR EL ANVERSO Y 80 FOJAS ÚTILES CON TEXTO POR ANVERSO Y REVERSO, CONCUERDAN FIELMENTE CON LOS DOCUMENTOS QUE OBRAN EN LOS ARCHIVOS DE ÉSTA COMISIÓN NACIONAL Y QUE TUVE A LA VISTA. SE EXTIENDE LA PRESENTE CONSTANCIA PARA LOS EFECTOS LEGALES A QUE HAYA LUGAR, EN LA CIUDAD DE MÉXICO, A LOS SIETE DÍAS DEL MES DE FEBRERO DEL AÑO DOS MIL DIECISIETE.

  
LIC. ELIAS RESCALA JIMÉNEZ



Secretaría de Medio Ambiente  
y Recursos Naturales  
Comisión Nacional de  
Áreas Naturales Protegidas